

ENCICLOPEDIA VISUAL DE LAS

GRANDES BATALLAS

DE LA GUERRA CIVIL AMERICANA (V)

25



— ENCICLOPEDIA VISUAL DE LAS —

GRANDES BATALLAS

— DE LA GUERRA CIVIL AMERICANA —

(V)



ENCICLOPEDIA VISUAL DE LAS

GRANDES BATALLAS

DE LA GUERRA CIVIL AMERICANA

(V)

Editorial
Rombo

Dirección editorial:
Julián Viñuales

Coordinación editorial:
Julián Viñuales, Jr.

Dirección técnica:
Pilar Mora

Coordinación técnica:
Miguel Ángel Roig

Diseño cubierta:
Hans Geel

Traducción:
Rafael Marín Trechera

Título original:
Great Battles of the Civil War
A Marshall Edition

© Marshall Editions Limited
© para la presente edición: Editorial Rombo 1995

Publicado por:
Editorial Rombo, S. A.
Muntaner, 371
08021 Barcelona

Reservados todos los derechos.
Ninguna parte de este libro puede ser reproducida,
almacenada o transmitida de manera alguna ni por
ningún medio, ya sea éste electrónico, mecánico,
óptico, de grabación magnética o xerografiado,
sin la autorización del editor

ISBN: 84-86579-57-5 (Volumen 25)
84-86579-61-9 (Obra completa)

Impresión:
Rotocayfo, S.A. (21-7-1995)
Santa Perpètua de Mogoda (Barcelona)

Depósito Legal: B. 29251-94

Printed in Spain

SUMARIO

Nashville <i>15-16 de diciembre, 1864</i>	168
Five Forks <i>1 de abril, 1865</i>	176
Appomattox <i>9 de abril, 1865</i>	184
La nación reunida	188
Diccionario geográfico.....	192
Bibliografía.....	195
Índice.....	196
Créditos de las ilustraciones	200
Agradecimientos.....	200



Nashville

15-16 DE DICIEMBRE, 1864

“¿No te dije que podríamos darles una paliza?”

MAYOR GENERAL GEORGE H. THOMAS, USA, AL MAYOR GENERAL JAMES H. WILSON, USA,
la noche del 16 de diciembre.

CON LA RENDICIÓN DE Atlanta al mayor general William T. Sherman el 1 de septiembre de 1864, el general confederado John B. Hood se vio forzado a retirarse a 30 millas al sur de la ciudad. Escaso de opciones, Hood decidió dirigir su ejército al noroeste, amenazar la vulnerable vía de suministros federal en el enlace con Chattanooga en Tennessee, e intentar acorralar a los invasores hasta las montañas del norte de Georgia. Allí, con suerte, podría arrancarles una victoria.

Casi al mismo tiempo en que esta marcha de flanco estaba en progreso, el mayor general rebelde Nathan Bedford Forrest y su caballería empezaron a realizar incursiones en el centro de Tennessee. Para encargarse de Forrest, Sherman envió dos divisiones de regreso a Tennessee el 28 de septiembre, y al día siguiente ordenó al mayor general George H. Thomas que los siguiera y se encargara de la defensa de ese estado. El propio Sherman partió con 65.000 hombres para seguir a Hood.

Sin embargo, el 15 de octubre Hood había llegado a las montañas de Lafayette, situadas 100 millas al norte de Atlanta, y estaba ansioso por plantar batalla. Pero sus tres comandantes de Cuerpo (los tenientes generales A.P. Stewart, S.D. Lee y B.F. Cheatham) reconocieron que sus tropas no estaban preparadas para una batalla campal. Por tanto, Hood optó por una invasión del centro de Tennessee, con la idea de alcanzar también Kentucky. Entonces marcharía a través de las Cumberland Mountains para atacar la retaguardia de Grant en Virginia y así aliviar la presión sobre el general Robert E. Lee.

Con la cautelosa bendición del general P.G.T. Beauregard (que tenía ahora el mando general de todas las operaciones confederadas en el oeste), Hood empezó a ejecutar su ambicioso plan. El 22 de octubre dejó detrás la caballería de Wheeler para que acosara a Sherman en Georgia y luego cruzó el norte de Alabama. Allí, planeaba recoger a los jine-



tes de Forrest, cruzar el río Tennessee, y marchar contra Nashville.

El 26 de octubre, Sherman advirtió que Hood se dirigía hacia Nashville, así que propuso un arriesgado curso de acción propio: enviaría dos Cuerpos a Thomas, el 4º, a las órdenes del mayor general D.S. Stanley, y el 23º, al mando del mayor general John Schofield, más otros refuerzos. Thomas se quedaría para encargarse de Hood. Sherman regresaría a Atlanta, y con una fuerza de 60.000 hombres marcharía al sureste hacia Savannah, en la costa atlántica.

Mientras tanto, Hood siguió hasta el río Tennessee, alcanzándolo el 31 de octubre en Tuscumbia, Alabama. Después de un retraso de tres semanas en el que estuvo esperando que llegara la caballería de Forrest y suministros, Hood planeaba inicialmente neutralizar a los 32.500 hombres del mayor general Schofield en Pulaski, a unas 50 millas al sur

de Nashville. Por tanto, los confederados hicieron un giro por el oeste, dirigiéndose a Columbia, en el río Duck, para alcanzar la retaguardia federal. Sin embargo, Schofield advirtió el peligro y se dirigió a Columbia, adelantándose a la infantería rebelde.

Hood tuvo que diseñar un nuevo plan: dejaría dos divisiones de infantería y su artillería para ocuparse de los federales en Columbia, mientras el resto de su ejército realizaba una marcha de flanco sobre Spring Hill, a unas 13 millas al norte. Schofield quedaría cogido entre dos fuerzas rebeldes.

Sin embargo, la caballería de la Unión alertó a Schofield del peligro que corría, permitiéndole situar sus tropas en el camino de tierra que conducía a Nashville. Pero sólo una división había alcanzado Spring Hill cuando los rebeldes empezaron a desplegarse la tarde del 29 de noviembre. Sin embargo, los defensores de la Unión, superados en número, resistieron el ataque gradual de los rebeldes y conservaron Spring Hill hasta que oscureció. Durante la noche, Schofield consiguió que sus hombres recorrieran el camino, dejaran atrás el campamento rebelde y llegaran a lugar seguro.

Hood y el Ejército de Tennessee habían cometido un grave error. Hood persiguió entonces a Schofield, alcanzándolo en Franklin, a 19 millas de Nashville, a media tarde del 30 de noviembre. En una muestra de su impetuosidad, Hood envió 20.000 soldados de infantería a un ataque frontal contra las defensas federales, cruzando terreno descubierto. Sus bajas fueron enormes. En cinco horas y media de feroz lucha, Hood perdió a 6.250 hombres, incluyendo seis generales: el veinte por ciento de su fuerza total. Schofield, que perdió 2.326 hombres, escapó hasta Nashville protegido por la oscuridad.

Hood quedó ahora reducido a 30.000 efectivos, aunque el presidente Davis le prometió refuerzos de Texas. Con opciones limitadas, Hood decidió dirigirse hacia Nashvi-

Revitalizando la caballería de la Unión



JAMES HARRISON WILSON (1837-1925)

James Wilson, un joven y dotado oficial que fue responsable de insuflar nueva vida a la caballería federal, jugó un papel significativo en la victoria de Nashville. Nacido en Illinois, Wilson se graduó en la Academia de los Estados Unidos un año antes del estallido de la Guerra Civil, e ingresó en el servicio como ingeniero topográfico. En esta función pasó los dos primeros años de hostilidades, ascendiendo a teniente coronel en el proceso.

En octubre de 1863, Wilson fue nombrado brigadier general de los Voluntarios de la Unión, y combatió en Missionary Ridge y Knoxville en el teatro del oeste. En febrero de 1864 se le confió el mando del recién creado Cavalry Beureau en Washington, a pesar del hecho de que no tenía experiencia en este Cuerpo. Su misión era mejorar la mala caballería de la Unión. Wilson se dedicó a esa tarea, mostrando considerables dotes organizativas, y pronto elevó el nivel de efectividad del Cuerpo. También aumentó su capacidad luchadora armando a muchos hombres con la formidable carabina de repetición Spencer.

Wilson dirigió la Tercera División del Cuerpo de Caballería en el avance del teniente general Ulysses S. Grant desde Wilderness hasta Petersburg en la prima-

vera y verano de 1864. En agosto y septiembre de ese año, actuó con el Ejército del Shenandoah del general Philip Sheridan.

Grant envió entonces a Wilson al mayor general William T. Sherman en el oeste, diciendo a este último: "Creo que Wilson ampliará en un cincuenta por ciento la efectividad de su caballería." Wilson, ahora mayor general, al mando del Cuerpo de Caballería de la División Militar del Mississippi, ayudó al mayor general George Thomas a derrotar al ejército confederado del general Hood en diciembre de 1864. En la primavera de 1865, condujo una espectacular incursión a través de Alabama y Georgia, y acabó capturando al presidente confederado Jefferson Davis.

Wilson permaneció en el Ejército de los Estados Unidos hasta 1870, y luego se dedicó a la construcción de vías férreas. Cuando en 1898 estalló la guerra hispano-americana, fue el único mayor general en vida civil que no tenía edad para jubilarse, por lo que se presentó voluntario y fue aceptado para el servicio. Permaneció en lista activa hasta 1901, y también tomó parte en la sofocación de la Rebelión de los Boxers (1898-1900) en China.

EL ATAQUE FEDERAL SOBRE SHY'S HILL

A pesar de la paliza que su pequeño pero valiente Ejército de Tennessee había sufrido el 15 de diciembre de 1864 al sur de Nashville, el general John Bell Hood seguía pensando que una victoria contra el superior ejército federal no estaba fuera de la cuestión.

Por tanto, durante la noche del 15, Hood organizó una nueva línea rebelde a unas dos millas por detrás de la primera, que cubría solamente dos de los importantísimos senderos que podían proporcionarle una vía de escape hacia el sur. La izquierda rebelde estaba ahora anclada en la colina que sería después conocida por "Shy's Hill", en honor al valiente coronel rebelde que combatió y murió allí.

Más al este, la derecha confederada estaba establecida en Overton's Hill. Entre estas dos colinas, los agotados rebeldes trabajaron durante toda la noche, construyendo trincheras lo mejor que pudieron.

En la izquierda rebelde, ahora al mando del teniente general B.F. Cheatham, las defensas se curvaban hasta el sur de Shy's Hill para ofrecer alguna protección contra cualquier ataque de flanco federal.


Sin embargo, los parapetos de la cima de Shy's Hill estaban mal trazados: se hallaban situados tan atrás que los atacantes federales podrían utilizar la pendiente de la colina para cubrirse hasta el asalto final a unos 20

metros de las trincheras enemigas.

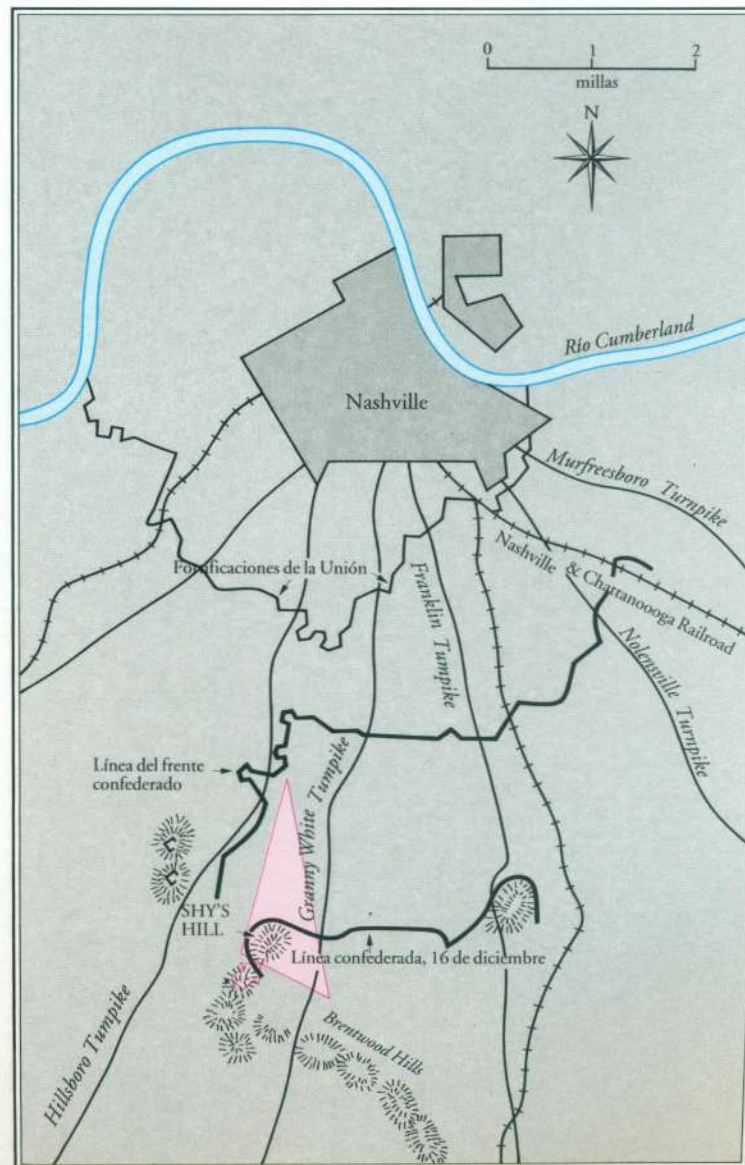
Cuando la batalla se reemprendió el día 16, la derecha rebelde fue atacada primero, pero pudo repeler las tropas del mayor general James Steedman y el brigadier general T.J. Wood.

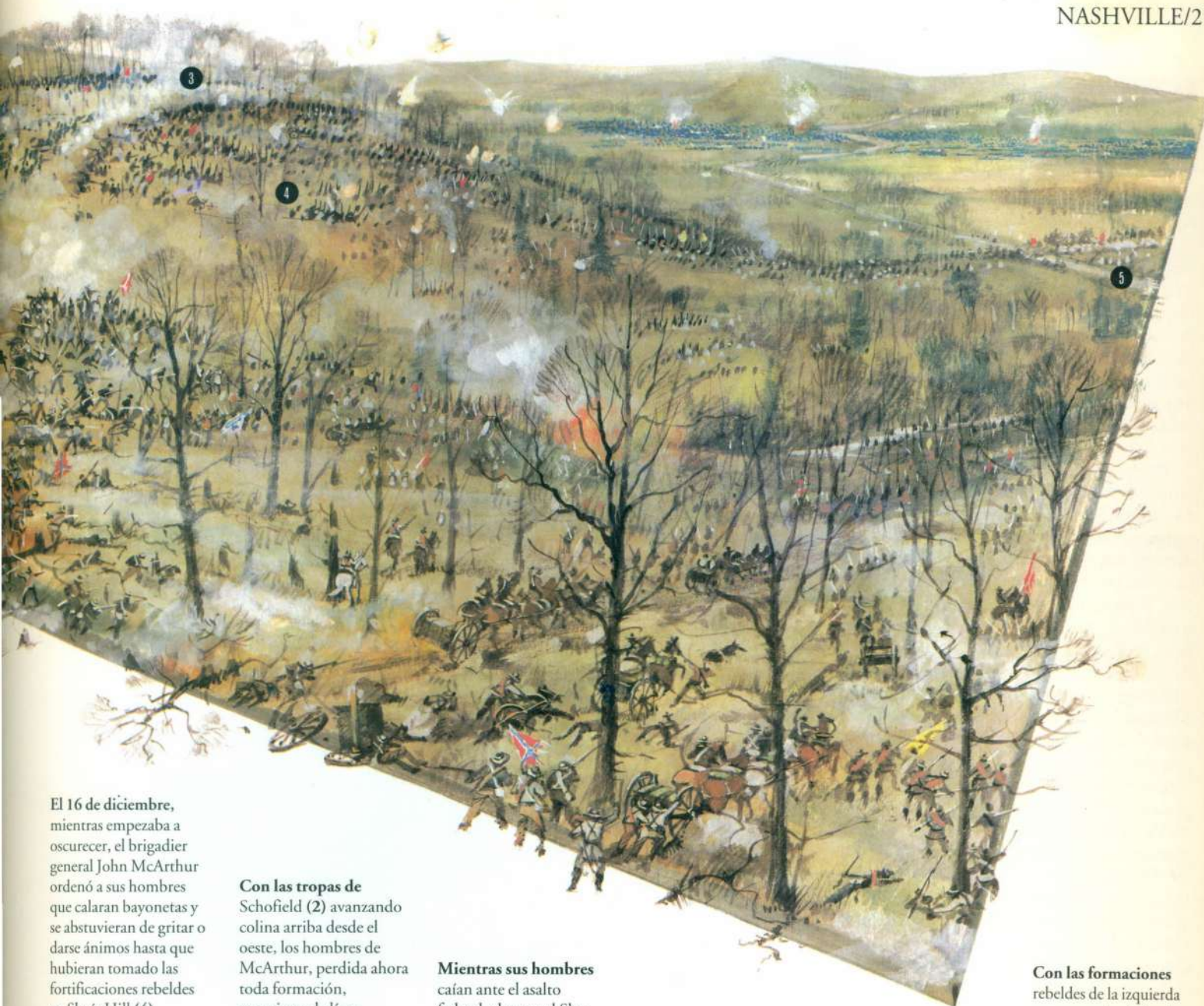
Mientras tanto, en la izquierda rebelde, tropas federales desmontadas, avanzando desde el sur, habían empezado a amenazar la retaguardia de Cheatham. En el norte y noroeste, una considerable fuerza federal, al mando de los mayores generales John Schofield y Andrew J. Smith, esperaba para lanzarse contra el enemigo.

Al final de una tarde fría y húmeda, con apenas una hora de luz por delante, el brigadier general federal John McArthur, ansioso por atacar Shy's Hill, informó a su oficial al mando, A.J. Smith, que a menos que oyera lo contrario, se pondría en marcha. Smith dio permiso con su silencio.



El campo de batalla





El 16 de diciembre, mientras empezaba a oscurecer, el brigadier general John McArthur ordenó a sus hombres que calaran bayonetas y se abstuvieran de gritar o darse ánimos hasta que hubieran tomado las fortificaciones rebeldes en Shy's Hill (4). Preparándose para este asalto en la colina estaban los hombres de la división del mayor general confederado William B. Bate.

Cuando los federales de McArthur avanzaron, pronto cayeron bajo el feroz fuego rebelde. Pero continuaron, sin vacilar, y pronto cayeron sobre una línea de tiradores rebeldes, a quienes hicieron huir o tomaron prisioneros.

Con las tropas de Schofield (2) avanzando colina arriba desde el oeste, los hombres de McArthur, perdida ahora toda formación, rompieron la línea rebelde (3). El 37º Regimiento de Tennessee del coronel William M. Shy aguantó valerosamente mientras los federales los atravesaban, como al agua a través de una presa rota. Sin embargo, con los federales enardecidos por la perspectiva de la victoria, y la retaguardia confederada cada vez más amenazada por los soldados del mayor general James Wilson (1), sólo era cuestión de tiempo que la izquierda confederada se desplomase.

Mientras sus hombres caían ante el asalto federal, el coronel Shy recibió un disparo en la cabeza y murió. Poco después, la débil resistencia rebelde se evaporó y los hombres, llevados por el pánico, retrocedieron hasta Granny White Turnpike (5).

Un oficial federal, que fue testigo de esta parte de la batalla desde sus propias líneas, escribió más tarde: "La falda de la colina estaba salpicada de soldados de azul que ascendían la pendiente, el maravilloso estampido de los mosquetes, los gritos extasiados, la multitud corriendo por su vida valle abajo..."

Los vítores de sus jubilosos camaradas llegaron a los oídos de los federales apostados al este, y les inspiraron para renovar su ataque sobre la derecha rebelde. Esta vez, los hombres del mayor general Wood consiguieron romper la línea que hasta entonces les había eludido. Sólo una ordenada retirada conducida por el teniente general rebelde Stephen Lee salvó a la derecha rebelde del destino de sus camaradas de la izquierda.

Con las formaciones rebeldes de la izquierda rotas y corriendo hacia Franklin Turnpike (su única vía de escape restante), una acción de retaguardia bien conducida por las tropas de Arkansas frenó el avance de los federales mientras empezaba a oscurecer.

La persecución de los dispersos rebeldes fue llevada a cabo por las tropas de Wilson, que habían vuelto a montar en sus caballos. Sin embargo, no pudieron impedir que los restos del ejército de Hood alcanzaran el río Tennessee, que los rebeldes cruzaron diez días después de la batalla.

lle, donde existía la posibilidad de poder arrancar una victoria contra las superiores fuerzas federales emplazadas allí.

El 2 de diciembre, el pequeño Ejército de Tennessee apareció ante las impresionantes fortificaciones de Nashville. Tras los baluartes, el general Thomas organizaba frenéticamente a sus tropas. Los veteranos de Schofield y tres divisiones del Ejército de Tennessee a las órdenes del mayor general A. J. Smith formaban el núcleo de este Cuerpo compuesto por 55.000 hombres, que incluía reclutas, convalescientes y negros. La caballería había sido colocada a las órdenes del brigadier general James H. Wilson, a quien Grant había enviado al oeste para insuflarle nueva vida.

Thomas quería esperar a que su caballería estuviera adecuadamente equipada antes de enviarlos a la ofensiva. Pero Grant lo instaba constantemente para que atacara a los confederados antes de que las tropas de Wilson estuvieran preparadas para montar una ofensiva. Thomas permaneció en su sitio hasta el 9 de diciembre, cuando declaró que su caballería estaba lista para entrar en acción. Ese día, sin embargo, el mal tiempo impidió cualquier movimiento. El 10 de diciembre, Thomas decidió en contra de un asalto inmediato. Grant, mientras tanto, se dejaba llevar por los nervios por el ataque retrasado en Nashville, algo poco característico en él, y planeaba relevar a Thomas del mando. Sin embargo, el día 14, Thomas consideró que el terreno era lo suficientemente firme para atacar al día siguiente.

La línea rebelde formó una media luna de cuatro millas y media alrededor de los caminos del sur de la ciudad. La derecha era dirigida por el Cuerpo de B.F. Cheatham, que dominaba Murfreesboro y Nolensville Turnpikes, y la Nashville & Chattanooga Railroad; el centro era ocupado por el Cuerpo de S.D. Lee, cubriendo Franklin Turnpike; la izquierda era del cuerpo de A.P. Stewart, y cubría Granny White Turnpike y Hillsboro Turnpike. Entre el sendero de Hillsboro y el río Cumberland se extendían tres millas de terreno protegido solamente por una línea de tiradores compuesta por 1.600 jinetes e infantes rebeldes. Thomas dirigió su atención hacia esta zona vulnerable.

El comandante de la Unión propuso enviar al mayor general James B. Steedman y su división de soldados negros y de segundo grado contra la derecha de Hood para así crear una diversión, mientras la caballería de Wilson, el Cuerpo de Smith y el 4º Cuerpo, dirigido ahora por el brigadier general Thomas Wood, atravesarían la abertura entre el sendero de Hillsboro y el río, y caerían sobre la izquierda rebelde. El 23º Cuerpo de Schofield quedó en la reserva.

Al amanecer del 15 de diciembre, una

Las comisiones sanitaria y cristiana

En cuanto comenzaron las hostilidades, los civiles del Norte y el Sur (y sobre todo las mujeres) se dispusieron a hacer cuanto fuera posible por aliviar la situación de sus soldados.

Pero, tras algunas vacilaciones iniciales, fue sólo el Gobierno Federal el que organizó adecuadamente este apoyo. En junio de 1861, se creó en Washington la Comisión Sanitaria para recaudar fondos privados y trabajo de voluntarios con el propósito de mejorar la salud y la higiene en los campamentos del ejército y en buscar en general el cuidado y la comodidad de las tropas.

Durante los cuatro años de guerra la Comisión Sanitaria creció hasta convertirse en una gran organización. Además de sus agentes en el frente, que se encargaban de la higiene en los campamentos y entregaban "extras" a los solda-

dos, la Comisión se encargaba de los cuidados alimenticios, suministros médicos complementarios (a menudo vitales), hogares de recuperación para los heridos, alojamiento para las tropas en tránsito, un valioso directorio de todos los heridos en los hospitales de la Unión, y servicios de consulta gratis para todo el personal militar y sus familias, y muchas más cosas.

Mientras la Comisión Sanitaria cuidaba del bienestar físico de los ejércitos de la Unión, la Comisión Cristiana se encargaba del bienestar moral de los soldados. Formada en noviembre de 1861 por la Young Men's Christian Association, los agentes de esta comisión se encontraban en todas las zonas de conflicto, en el frente y en la reserva, distribuyendo biblias, libros de himnos y tratados religiosos, cuidando a los he-



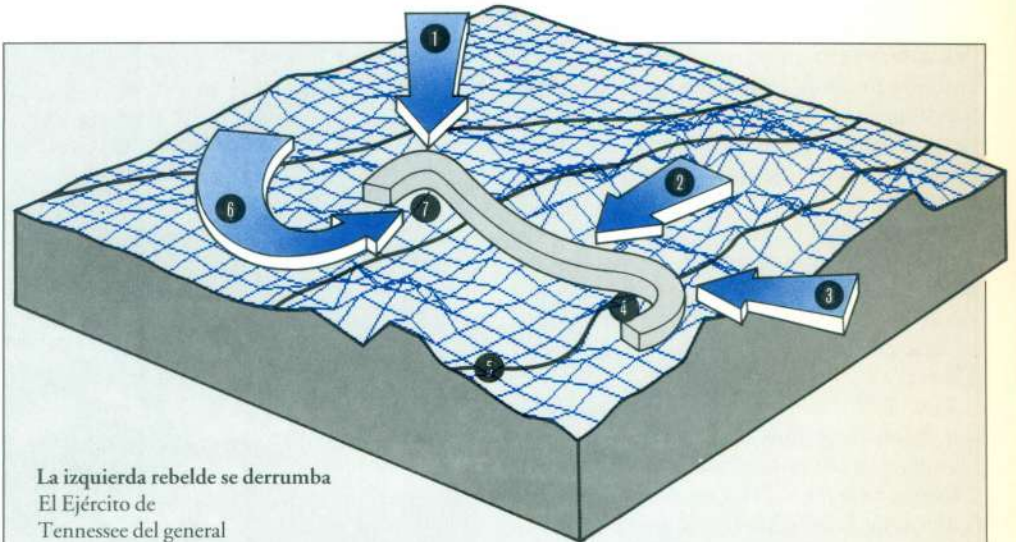

ridos y administrando a los moribundos.

Además, la Comisión Cristiana proporcionaba suministros hospitalarios, carretas de café, materiales de escritura y sellos gratis para los soldados, y bien nutridas salas de lectura en los campamentos permanentes. Esta organización, que operaba con contribuciones voluntarias, estimó un desembolso de más de un millón de dólares en dinero y material entre 1861 y 1865.

El Ejército de los Estados Confederados nunca disfrutó de cuidados tan bien organizados como los gozaron las fuerzas nordistas por medio de las Comisiones Sanitaria y Cristiana. Esto no quiere decir que los civiles del Sur no compartieran el mismo entusiasmo en el cuidado de sus soldados. Lo hacían, pero sus esfuerzos se mantuvieron a nivel local.

Los cuarteles generales de campaña de las Comisiones Sanitaria y Cristiana de la Unión en Brandy Station (arriba, izquierda) y Germantown (abajo) y Germantown

(arriba, izquierda) respectivamente, fotografiados por Alexander Gardner en 1863.



La izquierda rebelde se derrumba

El Ejército de Tennessee del general rebelde John B. Hood casi había sido aplastado el 31 de diciembre, al sur de Nashville, por las fuerzas del mayor general federal George Thomas. Sin embargo, en vez de retirarse, Hood decidió aguantar hasta el final. Formó por tanto una nueva línea de batalla más compacta que se extendía desde la colina que luego sería conocida por "Shy's Hill" (7) hacia el este, hasta Overton Hill (4).

El teniente general B.F. Cheatham, comandaba ahora la izquierda rebelde; el teniente general A.P. Stewart dirigía el centro; y el teniente

general S.D. Lee se encargaba de la derecha.

Cuando la batalla se reemprendió durante la tarde del día 16, la caballería federal del mayor general James Wilson (6), que había rebasado la izquierda rebelde por el flanco, empezó a presionar a la línea confederada desde la retaguardia. Mientras tanto, la artillería unionista lanzaba una descarga devastadora por delante del avance de las masas de hileras de infantería federal.

La derecha de la línea rebelde fue asaltada desde el este por los hombres del mayor general James Steedman (3), y desde el norte por


las tropas del 4º Cuerpo del brigadier general T.J. Wood (2). Los confederados, sin embargo, pudieron aguantar y rechazar estos ataques.

Pero, a media tarde, Hood decidió tomar tropas de su izquierda para reforzar a Lee en el centro, a pesar del hecho de que Lee parecía capaz por sí mismo. La debilitada ala izquierda, ya bajo el terrible fuego de la artillería federal, fue ahora atacada por la retaguardia por los hombres de Wilson, que avanzaban desde el sur, y por delante por la división del brigadier

general John McArthur (1).

A pesar de la valerosa resistencia de los hombres de Tennessee al mando del coronel William M. Shy, de la división de Bate, los confederados no pudieron resistir el ataque federal. Los rebeldes se dispersaron, y aquellos que pudieron conseguirlo se dirigieron a su única vía de escape: Franklin Turnpike (5)

Los federales atacan un reducto rebelde el 15 de diciembre, primer día de batalla.



densa bruma impidió que las tropas de la Unión se pusieran en marcha a las 6 de la mañana, como quería Thomas. A las 8 todo estaba preparado, y los hombres de Steedman iniciaron su demostración, manteniendo a Cheatham ocupado durante el resto del día. Lee, en el centro rebelde, era amenazado por los cañones de la guarnición de Nashville y también estuvo ocupado. La acción real, por tanto, se concentró en el Cuerpo de Stewart, en la izquierda de Hood, tal como quería Thomas.

Los 12.000 soldados de caballería de Wilson atravesaron lentamente el barro, pero persiguieron de todas formas a los rebeldes dispersos ante ellos. El Cuerpo de Smith, con el apoyo de Schofield, giró al oeste en Hills-

La épica marcha de Sherman

El otoño de 1864, mientras el general John B. Hood y su ejército confederado estaban ocupados con la invasión de Tennessee, el mayor general William T. Sherman decidió continuar con su plan para devastar el corazón del Sur. "La marcha de Sherman hacia el mar", como sería conocida, tenía la pretensión de hacer "aullar a Georgia". En otras palabras, Sherman pretendía destruir cuanto fuera posible de todo aquello que pudiera ser utilizado en el esfuerzo de guerra sudista. También intentaba romper la moral civil.

Tras destruir gran parte de Atlanta, Sherman se puso a la cabeza de 60.000 veteranos el 17 de noviembre. Continuó en una marcha al sureste hasta la costa atlántica. Cortando deliberadamente sus comunicaciones con el Norte, Sherman declaró que sus hombres y él vivirían de la rica tierra agrícola que, hasta el momento, no había sido tocada por la guerra.

Durante un mes, este ejército, virtualmente sin resistencia, atravesó el estado en un frente de 60 millas de anchura, dejando detrás un sendero de destrucción. El general informó a Washington: "Calculo el daño causado a Georgia y sus recursos militares en 100.000.000 de dólares, 20.000.000 de los cuales al menos han quedado para provecho nuestro y el resto simplemente es ruina y destrucción."

El 22 de diciembre de 1864, la ciudad costera de Savannah, Georgia, cayó ante Sherman, quien envió este mensaje al presidente Lincoln: "Le suplico acepte como regalo de Navidad la ciudad de Savannah, con 150 cañones pesados y munición en abundancia; y también unas 25.000 balas de algodón." Lincoln quedó encantado.



Forrajeadores federales saquean una plantación de Georgia durante la marcha del mayor general William T. Sherman desde Atlanta a Savannah a finales de 1864.

Los forrajeadores, que pretendían "hacer aullar a Georgia", eran, según un soldado de la Unión, "una fuerza escogida de cada regimiento, y eran famosos por su inteligencia, espíritu y astucia".

Soldados de la Unión (abajo) de las fuerzas del brigadier general John McArthur asaltan las defensas rebeldes de Shy's Hill durante el último día de batalla, el 16 de diciembre.



boro Turnpike. A medio día, se habían unido con el Cuerpo de Wood para formar una línea de batalla continua de más de dos millas de longitud, atacando por el frente y el flanco la posición de Stewart.

Una cruenta lucha tuvo lugar por la tarde, y parte del apurado Cuerpo de Stewart empezó a ceder. La división rebelde del mayor general Edward Johnston fue transferida del Cuerpo de Lee para reforzar a Stewart en previsión de un asalto general rebelde. Pero cuando el ataque se produjo a primeras horas del atardecer, los hombres de Johnston huyeron. Los únicos soldados rebeldes que permanecieron al oeste de Granny White Turnpike fueron los de la división del mayor general W. B. Bate, desgajados del Cuerpo de Cheatham, y la brigada del brigadier general M.D. Ector, que aguantaban en una colina situada a dos millas al sur de la posición original de Stewart. Con tantos soldados federales de refresco, la situación de Hood era realmente peligrosa; sólo la oscuridad lo salvó del desastre.

Los soldados de la Unión durmieron con las armas prestas esa noche, dispuestos a continuar persiguiendo al enemigo en fuga la mañana del día 16. Hood, sin embargo, estaba hecho de madera más dura y pasó la noche replegándose para unirse con Bate y Ector en una línea más corta y más fuerte a lo largo de Brentwood Hills, cubriendo sus dos únicas líneas de retirada restantes, en Granny White y Franklin Turnpikes. En su nueva disposición, el Cuerpo de Cheatham quedó a la izquierda, el de Stewart en el centro, y el de Lee a la derecha.

Al amanecer, los federales se encontraron frente a un enemigo atrincherado y ningún plan de operación. La mañana se invirtió en traer la artillería para bombardear la nueva posición de Hood y en preparar la infantería para un asalto. Mientras tanto, Wilson y su caballería habían rodeado la retaguardia izquierda rebelde y habían bloqueado Granny White Turnpike.

A media tarde, la infantería federal lanzó un feroz ataque sobre la derecha de Hood, que empezó a reforzar este sector con tropas de la izquierda. Entonces, su debilitado flanco izquierdo recibió un ataque concertado y, a pesar de su valiente resistencia, se vio obligado a retroceder. Cuando se hizo esta abertura, lo que quedaba del Ejército de Tennessee empezó a retirarse a lo largo de Franklin Turnpike, el único camino que quedaba despejado. Las jubilosas tropas de la Unión los persiguieron hasta el río Tennessee, que los rebeldes cruzaron diez días más tarde. Thomas había doblegado la organizada resistencia rebelde en el oeste.

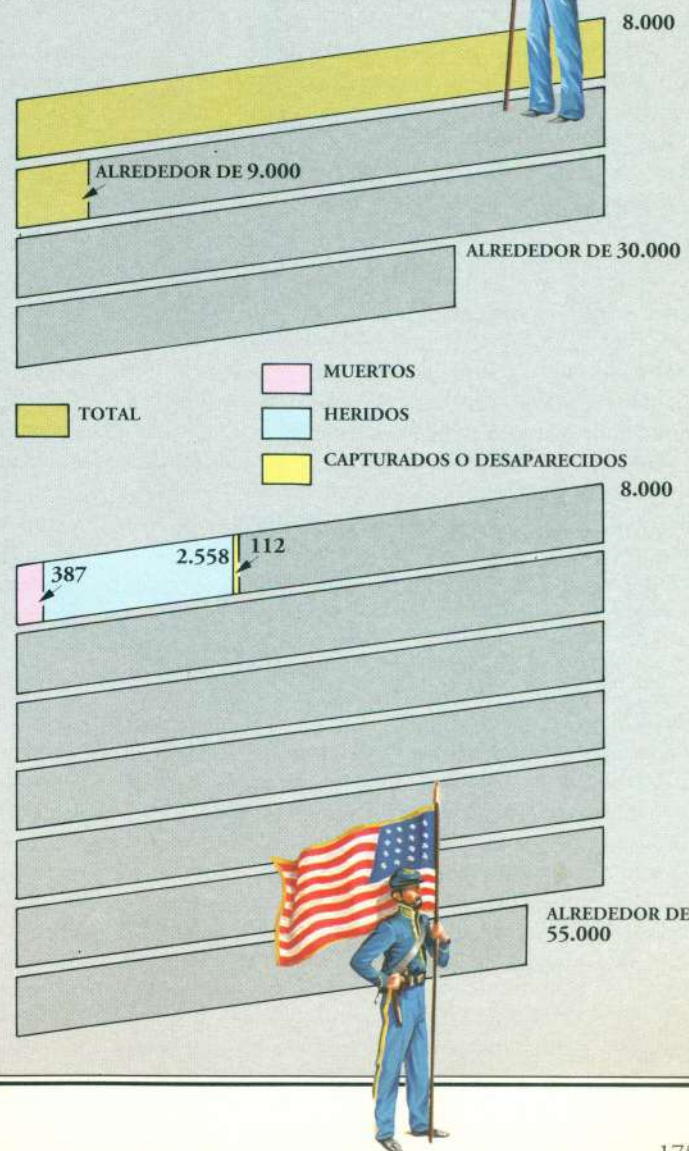
El resultado

El antaño orgulloso Ejército de Tennessee fue destruido en la Batalla de Nashville. El ejército de la Unión del mayor general George Thomas, compuesto por unos 55.000 hombres, sufrió unas bajas mínimas cifradas en 3.000 hombres. Las cifras confederadas son difíciles de calcular, pero el general John B. Hood probablemente perdió unos 9.000 hombres, casi un tercio de sus fuerzas, estimadas en 30.000.

De hecho, los rebeldes podrían haber sido aniquilados por

completo por las tropas del brigadier general James H. Wilson, que salió en su persecución. Sin embargo, una hábil acción de retaguardia a cargo de la infantería rebelde y la caballería del mayor general Bedford Forrest aseguró que los restos del destrozado ejército confederado pudieran cruzar el río Tennessee, diez días después de la batalla.

TOTALES Y PÉRDIDAS





Five Forks

1 DE ABRIL, 1865

“Por fin hemos arrancado a la infantería enemiga de sus fortificaciones, y esta es nuestra oportunidad para atacar.”

MAYOR GENERAL PHILIP H. SHERIDAN, USA, antes de la batalla.

DURANTE EL FINAL de la primavera de 1864, el general Robert E. Lee y el Ejército del Norte de Virginia libraron una serie de brillantes acciones en un intento por bloquear el avance unionista hacia Richmond, la capital de la Confederación. Causaron enormes bajas a una fuerza invasora que casi los duplicaba en tamaño, pero parecía que ningún precio de sangre era demasiado alto para el teniente general Ulysses S. Grant, el comandante en jefe federal. A pesar de sus enormes pérdidas, Grant continuó su avance, intentando que el Ejército del Potomac superara el flanco derecho de Lee.

La segunda semana de junio, Grant había conseguido cruzar con éxito el río James por debajo de Richmond, y avanzaba ahora hacia Petersburg. Razonaba que si podía capturar esa ciudad, por la que pasaban la mayoría de los enlaces ferroviarios de Richmond con el resto del Sur, la capital debía sucumbir. Pero Lee, una vez más, consiguió estropear sus planes. Dirigió a sus 40.000 soldados a las defensas emplazadas alrededor de Petersburg justo a tiempo para reforzar las dos divisiones del general P.G.T. Beauregard y detener el avance unionista hacia las vías férreas.

Grant intentó abrirse paso con asaltos frontales, y fue rechazado a sangre y fuego; incluso intentó abrir una brecha en las líneas confederadas con una enorme mina. Luego se decidió por tácticas de asedio. Excavó trincheras y reductos frente a las fortificaciones del enemigo y empezó a ampliarlas, calculando que la línea de la Unión pronto sería demasiado larga para que Lee pudiera hacerle frente con sus limitados recursos.

Con el paso del tiempo, los dos atrinchamientos opuestos cubrieron un arco de 35 millas de longitud, extendiéndose desde el noreste de Richmond al sureste de Petersburg. Sólo la llegada del invierno impidió que Grant pusiera a prueba su plan de acción; pero, como Lee comprendía plena-



mente, era un plan que a la larga estaba destinado a tener éxito.

En marzo de 1865, nueve meses después de que empezara la guerra de trincheras, Lee intentaba pensar desesperadamente en una forma de sacar a su ejército de la posición insostenible donde se encontraría cuando el tiempo empeorara. Grant, que estaba a punto de recibir refuerzos del mayor general Philip H. Sheridan y su Cuerpo de caballería, descansados tras una victoriosa campaña en el Valle del Shenandoah, reemprendió su

movimiento hacia el oeste, alrededor de Petersburg.


Lee, que apenas unas semanas antes había sido ascendido, tardíamente, a comandante en jefe de todas las fuerzas de tierra confederadas, vio un sólo curso de acción abierto: tenía que romper la tenaza federal y moverse al sur para unirse con el ejército de Carolina del Norte del general Joseph E. Johnston, que intentaba frenar el avance unionista del mayor general William T. Sherman. Juntos, Lee y Johnston tal vez podrían derrotar a Sherman, y luego volverse contra Grant. Las posibilidades de que un plan así tuviera éxito eran escasas, pero era la única opción factible abierta al comandante rebelde.

Lee, por tanto, propuso montar un potente ataque sobre las líneas de la Unión en Fort Steadman, al este de Petersburg; los rebeldes romperían las líneas y cortarían las vías férreas militares en la retaguardia, por la que pasaban los suministros para el flanco izquierdo del ejército de la Unión. Calculó que entonces Grant no tendría otra alternativa sino hacer retroceder a su izquierda expuesta, dejando el camino despejado para que el Ejército del Norte de Virginia marchara hacia el sur.

Poco antes del amanecer del 25 de marzo, el Cuerpo del mayor general John B. Gordon tomó a los federales por sorpresa y atacó Fort Steadman. No obstante, el ataque estuvo mal coordinado y Gordon se retiró con grandes bajas tras un fuerte contraataque federal. La mejor esperanza de Lee había sido destruida.

Mientras tanto, en las líneas de la Unión, Grant terminaba los últimos toques de su plan para reemprender sus esfuerzos de estirar la línea confederada hasta su punto de ruptura. El 29 de marzo, el 2º Cuerpo, a las órdenes del mayor general Alexander A. Humphreys, y el 5º Cuerpo, al mando del mayor general Gouverneur K. Warren, empezó a avanzar hacia la extrema derecha de la posición de Lee. Mientras tanto, los 12.000


Hermanos divididos



PHILIP HENRY SHERIDAN (1831-88)

“Little Phil” Sheridan, que dirigió a los federales a la victoria en Five Forks, fue uno de los más jóvenes y exitosos generales de la Unión. Natural de Albany, Nueva York, de padres irlandeses, Sheridan se graduó en West Point en 1853, y sirvió tanto en infantería como en caballería. Teniente al principio de la Guerra Civil, su primer mando de campaña en mayo de 1862 fue como coronel del 2º de Caballería de Michigan. A partir de entonces, su ascenso en el escalafón fue rápido.

En julio de 1862 Sheridan era ya brigadier general; en septiembre fue nombrado comandante de infantería del Ejército del Ohio (pronto rediseñado como Ejército del Cumberland). Luchó bien en las batallas de Perryville y Stones River, y fue ascendido a mayor general por sus servicios. En 1863, Sheridan se labró un nombre al atacar Missionary Ridge con su división del 4º Cuerpo durante la campaña de Chattanooga. Tras su éxito contra la caballería del general J.E.B. Stuart en Yellow Tavern en mayo de 1864, Sheridan fue elevado a jefe del Ejército del Shenandoah, y expulsó a los rebeldes del fértil Valle del Shenandoah antes de asolarlo. Volvió a unirse al ejército de Grant en marzo de 1865 y, después de Five Forks, ayudó con su caballería a asegurar la rendición del general Robert E. Lee y su Ejército del Norte de Virginia en Appomattox Court House.



GEORGE EDWARD PICKETT (1825-75)

Inmortalizado por los historiadores por la sangrienta pero inútil carga que dirigió en Gettysburg el 3 de julio de 1863, Pickett dirigió al ejército rebelde derrotado en Five Forks. Natural de Virginia, Pickett se graduó en West Point en 1846, siendo el último de su clase. Se unió a la infantería, sirvió en la Guerra Mexicana, y actuó contra los indios en la frontera.

Pickett no renunció a su capitanía en el Ejército de la Unión hasta finales de junio de 1862, más de dos meses después del estallido de la Guerra Civil. Fue nombrado coronel en el Ejército de los Estados Confederados y prestó servicios en el norte de Virginia. En febrero de 1862, Pickett fue ascendido a brigadier general y condujo a la Virginian Gamecock Brigade en acciones contra el ejército nordista de McClellan en la península esa primavera. Combatió en Williamsburg, Seven Pines, y también Gaine's Mill, donde recibió una grave herida en el hombro. En octubre de ese año, fue ascendido a mayor general, y comandó una división en Fredericksburg en diciembre.

En septiembre de 1863, dos meses después de Gettysburg, fue nombrado comandante del Departamento de Virginia y Carolina del Norte, llevándose consigo su masacrada división para que descansara y fuera reconstruida. A finales de mayo de 1864, Pickett y sus tropas volvieron con el Ejército del Norte de Virginia y lucharon con él desde el río North Anna hasta Petersburg. El 1 de abril de 1865, Pickett perdió la Batalla de Five Forks, que precipitó la caída de Richmond y la rendición de Lee en Appomattox Court House ocho días más tarde.

En la primavera de 1865, el general Robert E. Lee, asediado por el poderoso ejército federal en Petersburg, sabía que la única esperanza para la Confederación se encontraba en que pudiera librarse de la tenaza unionista y reunirse con el ejército del general Joe Johnston en Carolina del Norte.

Para el agotado y hambriento Ejército del Norte de Virginia de Lee, la esperanza era escasa, sobre todo después de que fracasara una salida del general John B. Gordon contra las líneas federales el 25 de marzo.

El teniente general Ulysses S. Grant respondió al movimiento de Lee enviando al general Philip Sheridan y su caballería a rebasar el flanco derecho rebelde y capturar la vital South Side Railroad, que suministraba a Petersburg. Lee, sin embargo, anticipó esta maniobra y envió al mayor general George Pickett con cinco brigadas para repeler la amenaza.

Tras un contratiempo el 30 de marzo en Dinwiddie Court House, Sheridan, ahora con el apoyo del 5º Cuerpo del mayor general Gouverneur K. Warren, se puso en marcha al día siguiente para atacar la línea rebelde trazada alrededor de las encrucijadas de Five Forks.

Las fuerzas de Pickett estaban seguramente atrincheradas a lo largo de la parte norte de White Oak Road, que atravesaba Five Forks, con su flanco izquierdo protegido por atrincheramientos levantados en ángulo recto a la carretera. La intención de Sheridan era romper esta parte curvada de la línea rebelde, conocida como el Ángulo, y luego atacar por la retaguardia las defensas rebeldes.

El día del ataque, los hombres de Warren fueron lentos al formar. Pero, a eso de las 4 de la tarde del 1 de abril, el avance se puso en marcha: a las 3.20, los confederados se desmoronaban bajo el feroz ataque nordista.

El primer objetivo del ataque de Sheridan era la curva al norte, el ángulo de 90º (1) formado por el flanco izquierdo de Pickett. De las tres divisiones del 5º Cuerpo enviadas para encargarse de la izquierda rebelde, sólo la pequeñísima división (2) del brigadier general R.B. Ayres estuvo en el lugar adecuado. Las del brigadier general Samuel Crawford y el brigadier general Charles Griffin (que reemplazaría a Warren antes de que

terminara el día) se unieron tan pronto como se les señaló la dirección adecuada.

Poco antes del ataque federal al Ángulo, Sheridan (3) cabalgó de un lado a otro mostrando un estandarte rojo y blanco, luego dirigió a sus hombres en una carga contra los parapetos en una osada muestra de liderazgo. Por contraste, Pickett disfrutaba de un pastel de sábalo lejos de la escena de la lucha. Sin embargo, el sonido de los disparos le hizo correr de vuelta con sus hombres.

La línea de Pickett fue forzada a lo largo del lado norte de White Oak Road (4), a una milla a cada lado de la encrucijada de Five Forks (5). Su centro y derecha estaban defendido por los cañones (6,8) del joven prodigio coronel artillero William Pegram, de 23 años, que fue mortalmente herido ese día.

Cuando Pickett llegó, encontró que todas sus defensas eran atacadas. El centro rebelde se enfrentaba a cuatro divisiones de jinetes federales desmontados que emergían de los bosques armados con carabinas de repetición Spencer, avanzando y disparando en orden abierto. Este asalto frontal complementaba el ataque de flanco del 5º Cuerpo, sometiendo a los confederados a una intensa presión.

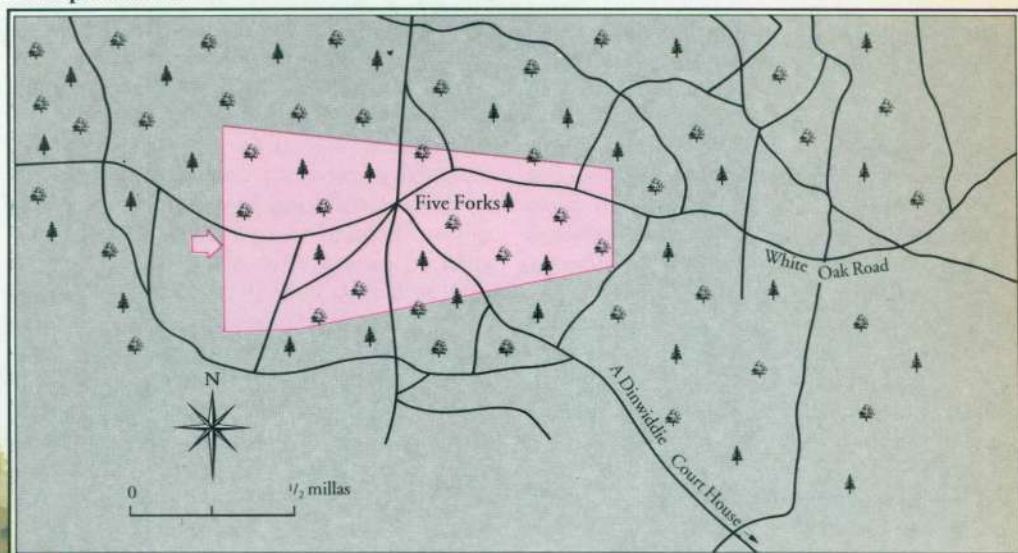
Mientras tanto, a su derecha, los rebeldes recibían el ataque de una carga montada realizada por el mayor general George Custer y dos brigadas de su Tercera División de Caballería (7); los confederados no pudieron resistir el feroz ataque federal y huyeron o fueron capturados.

A estas alturas, las filas

de prisioneros rebeldes habían aumentado de los 1.500 capturados en el Ángulo a unos 5.000. Las ropas de Pickett habían sido aplastadas.

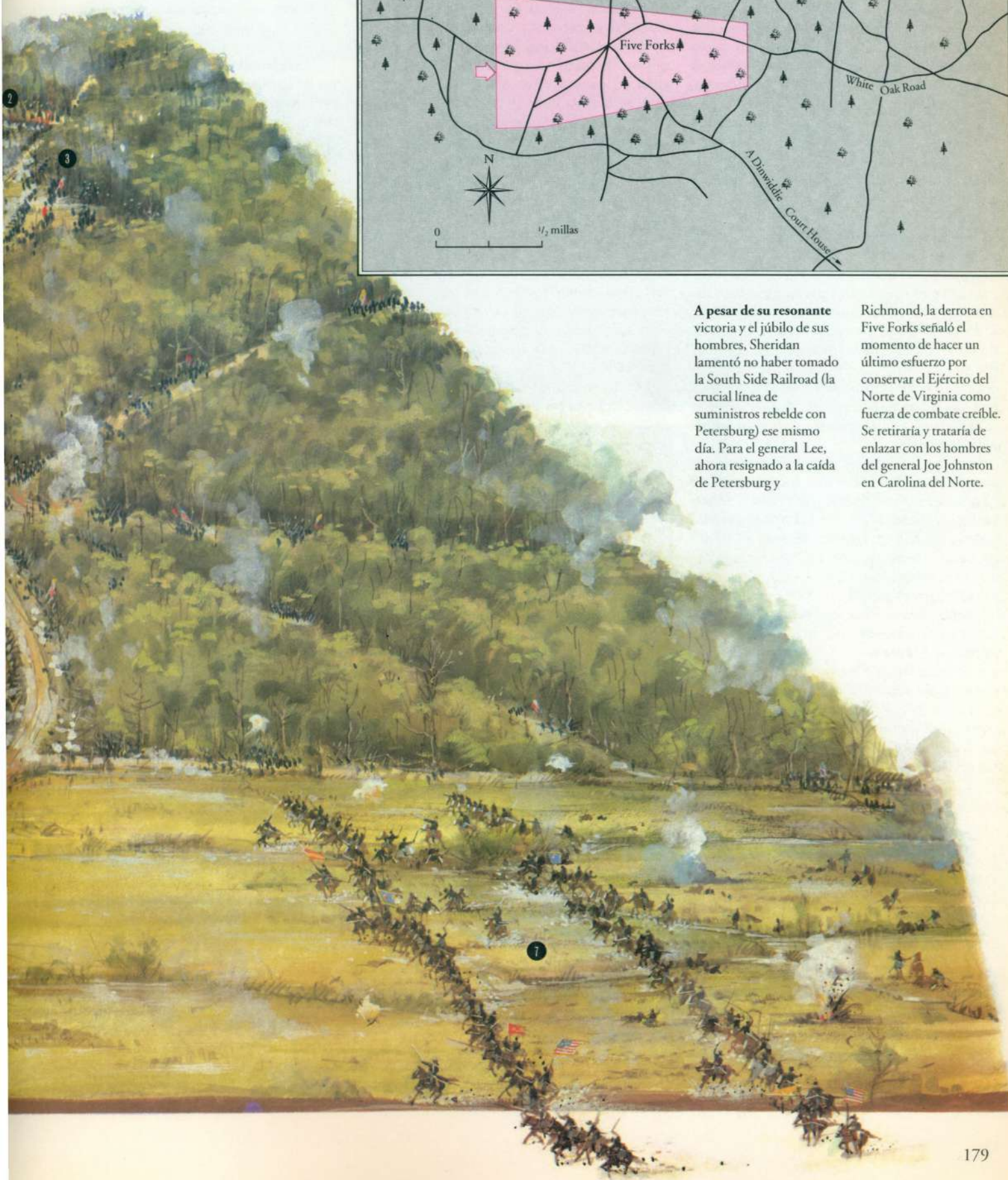


El campo de batalla



A pesar de su resonante victoria y el júbilo de sus hombres, Sheridan lamentó no haber tomado la South Side Railroad (la crucial línea de suministros rebelde con Petersburg) ese mismo día. Para el general Lee, ahora resignado a la caída de Petersburg y

Richmond, la derrota en Five Forks señaló el momento de hacer un último esfuerzo por conservar el Ejército del Norte de Virginia como fuerza de combate creíble. Se retiraría y trataría de enlazar con los hombres del general Joe Johnston en Carolina del Norte.



hombres del Cuerpo de caballería del mayor general Sheridan se dirigieron aún más al oeste con la idea de rebasar el flanco rebelde y capturar la South Side Railroad, la única línea de suministros del oeste restante.

Esa noche cayó una lluvia torrencial que convirtió al campo en un pantanal e hizo que los movimientos de las tropas fueran enormemente difíciles. Lee, que había previsto el intento de Grant por el flanco, dirigió gran parte de su infantería y caballería a su derecha. El 31 de marzo, los rebeldes atacaron a Warren en White Oak Road, cerca de Burger's Mills, infligiendo grandes bajas a los federales antes de retirarse al refugio de las trincheras dado el número superior de sus enemigos.

Mientras esta acción tenía lugar, una amenaza más seria para el Ejército del Norte de Virginia se desarrollaba al oeste. Sheridan, cada vez más impaciente por los retrasos causados por la lluvia, dejó su campamento en Dinwiddie Court House, situado a unas seis millas al suroeste de la infantería federal más cercana. Se dirigió al norte, a una importante encrucijada de caminos llamada Five Forks, más allá de las fortificaciones del ala derecha confederada, y en ruta directa a la vital South Side Railroad.

Lee, con su habitual perspicacia, envió rápidamente a Five Forks una fuerza mixta de caballería e infantería estimada entre 7.000 y 10.000 hombres al mando del mayor general George E. Pickett, famoso después de su acción en Gettysburg, con las siguientes órdenes: "Mantenga Five Forks a toda costa. Proteja la carretera a Ford's Depot e impida que las fuerzas de la Unión ataquen la South Side Railroad". Pickett se enfrentó con las tropas de Sheridan cuando se dirigía a Five Forks y, tras una dura lucha, consiguió hacerlos retroceder hasta Dinwiddie Court House.

Sheridan, que esperaba el apoyo de un Cuerpo de infantería, no se dejó desanimar por los sucesos del día. Anhelaba ya la llegada del día siguiente y la perspectiva de una victoria. Este diminuto y fiero general dijo a uno de sus oficiales de estado mayor:

"Estas fuerzas de Pickett corren más peligro que yo. Si yo estoy aislado del Ejército del Potomac, ellos están aislados del Ejército de Lee, y no se debe permitir que ninguno de sus hombres regrese con Lee."

Sheridan, que había sido nombrado comandante del Ejército del Shenandoah al servicio del Ejército del Potomac, quería la ayuda del 6º Cuerpo del mayor general Horatio G. Wright, que había luchado con él en el Valle del Shenandoah y conocía su forma de actuar; pero ahora se encontraba demasiado lejos, y Sheridan tuvo que contentarse con el 5º Cuerpo de Warren. Al entregar el 5º

Cuerpo a Sheridan, Grant le dio permiso para relevar a Warren sumariamente si no se encontraba satisfecho con su actuación.

El 1 de abril (el Día de los Inocentes para los anglosajones), encontró a Sheridan de mal humor. Warren no había llegado como esperaba, pues había partido tarde y encontró serios obstáculos que le retrasaron por el camino. Sheridan vio que la oportunidad de aislar a Pickett se esfumaba.

A primeras horas del sábado por la mañana, los confederados empezaron a retirarse de Dinwiddie Court House para tomar posiciones en las trincheras abiertas a lo largo de la White Oak Road en Five Forks. La línea de Pickett ocupaba la parte norte de la carretera durante aproximadamente una milla a cada lado de la intersección, con el flanco izquierdo extremo curvado para impedir que fuera rebasado. La caballería estaba estacionada en cada ala. Pickett debía sentirse enormemente confiado en la fuerza de su posición, pues dejó el campo para disfrutar de un pastel de sábalos con algunos amigos en la retaguardia.

Mientras tanto, Warren no se reunió con Sheridan hasta las 11 de la mañana. A Sheri-

dan le pareció que Warren tardaba demasiado tiempo en preparar a sus tropas para un ataque sobre el ángulo formado por la sección rehusada de la izquierda confederada. A medida que pasaban las horas y sus soldados se batían en escaramuzas con el enemigo, Sheridan se irritó:

"Esta batalla debe ser librada y ganada antes de la puesta de sol. Todas las condiciones pueden haber cambiado por la mañana. Sólo nos quedan unas pocas horas de luz. Mi caballería agota rápidamente sus municiones y si el ataque se retrasa mucho más tiempo, puede que no les quede ninguna."

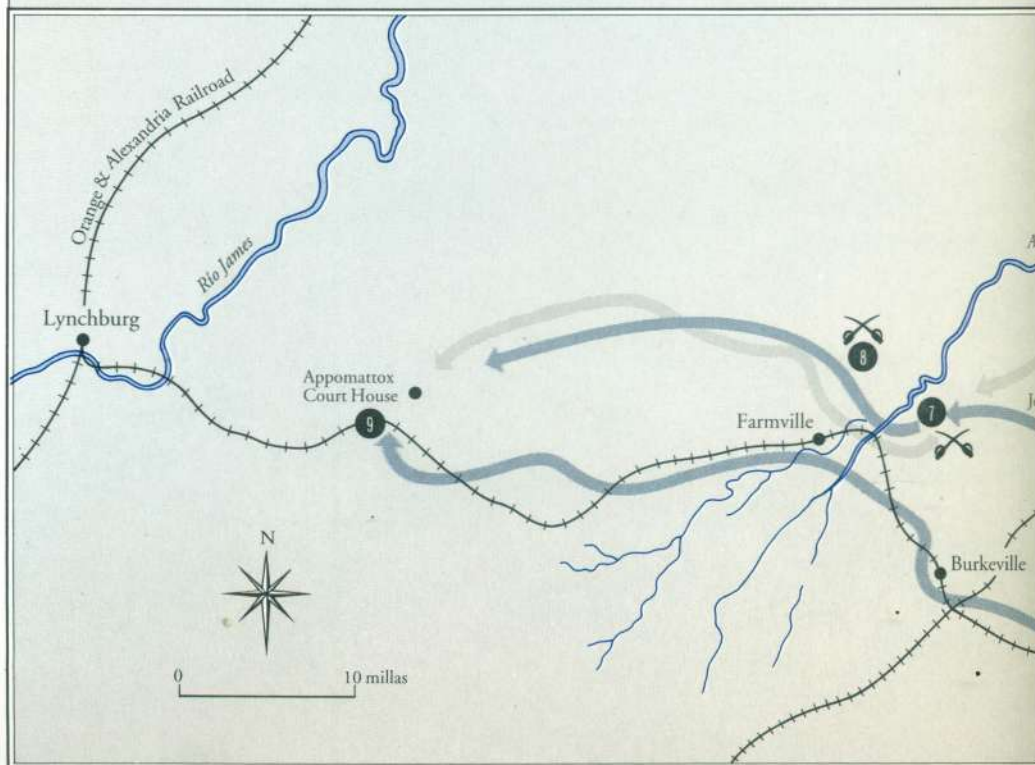
Finalmente, a las 4 de la tarde, comenzó el ataque, pero tampoco se produjo según lo planeado. De las tres divisiones de Warren, sólo la del brigadier general R.B. Ayres se movió en la dirección adecuada para entablar contacto con la izquierda rebelde, y los oficiales del estado mayor tuvieron que correr tras las otras dos divisiones para corregir su línea de marcha. Cuando los hombres de Ayres abrieron fuego, también lo hicieron los soldados de Sheridan (muchos de los cuales

La persecución de Lee hasta Appomattox

Tras la evacuación de la capital confederada, el general Robert E. Lee ordenó que las fuerzas rebeldes (1,2,3,4) que cubrían Richmond y Petersburg se encontraran en Amelia

Court House a unas 30 millas al oeste. Lee había planeado dirigirse al sur y reunirse con las tropas del general Joe Johnston en Carolina del Norte, pero los federales ya le bloqueaban el camino,

así que el comandante confederado se vio obligado a marchar hacia el oeste. Para cortar el paso a Lee, el teniente general Ulysses S. Grant ordenó que el mayor general





Los federales del 5º

Cuerpo del mayor general Gouverneur K. Warren, cuyo estandarte puede verse en la bandera del centro, ejecutan un inspirado ataque sobre el flanco izquierdo del mayor general George Pickett en Five Forks.

El ataque de la Unión sobre esta posición fue al principio repelido por el feroz fuego rebelde. Pero los federales fueron pronto arengados e inspirados por su comandante, el mayor general Philip Sheridan, que "cabalgó de un lado a otro de la línea, agitando su bandera, sacudiendo el puño, animando, amenazando, rogando, maldiciendo, la misma encarnación de la batalla".

Philip Sheridan y su caballería (5) persiguieron y acorralaron a los rebeldes hasta que llegara la infantería de la Unión para terminar el trabajo. Tras Sheridan marcharon

las tropas al mando del mayor general George Meade. En el sur, Grant y dos Cuerpos (6) a las órdenes del mayor general Edward Ord se dirigían hacia el oeste en una ruta paralela.

Sin embargo, para entonces, el hambre y el cansancio lastraban a los restos del ejército de Lee. La moral de los rebeldes se hundió aún más cuando llegaron a Amelia Court House y

descubrieron que las raciones que esperaban no habían llegado. Una infructuosa búsqueda de víveres les hizo perder dos días preciosos, y permitió que grandes Cuerpos de la Unión los alcanzaran.

Lee continuó hacia el oeste el 5 de abril. Al día siguiente, el ejército rebelde, reducido ahora a dos alas al mando de los tenientes generales James Longstreet y R.S. Ewell, sufrieron un golpe mortal: las tropas de Ewell fueron interceptadas en Saylor's Creek (7) y, en la lucha que siguió contra una poderosa fuerza federal, la mayoría de los rebeldes se convirtieron en prisioneros de guerra. Nuevos combates se entablaron el 7 de abril cerca de Cumberland Church (8), lo que costó a Lee medio día en su carrera en busca de suministros, que esperaban ahora en Appomattox Station (9). Pero tenían pocas esperanzas de alcanzar esa última línea vital antes

que la veloz caballería de Sheridan.

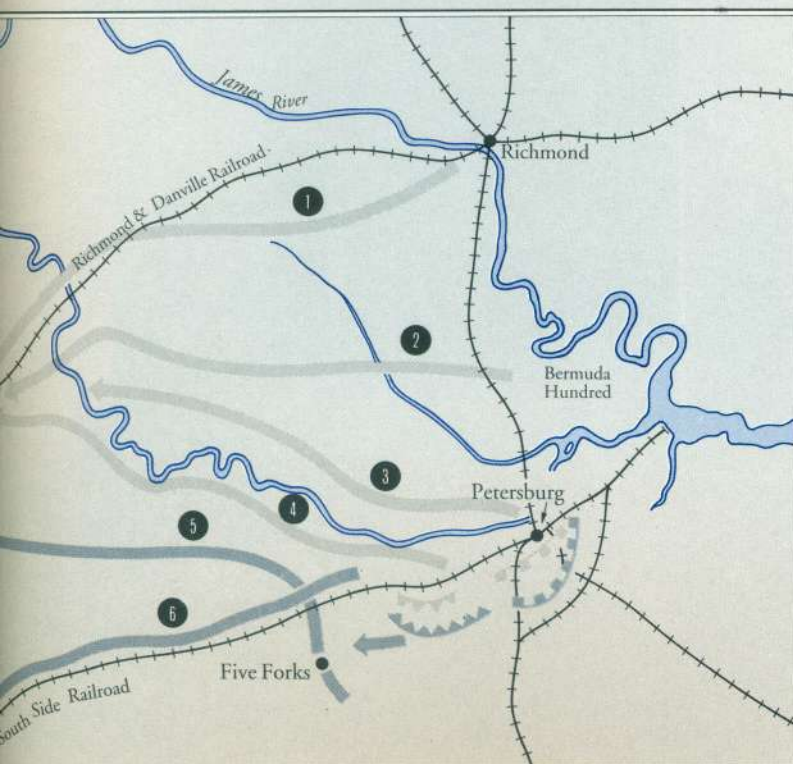
Esa noche, Grant escribió a Lee pidiéndole que se rindiera. Aunque Longstreet se opuso, Lee pidió a Grant sus términos, pues no quería capitular.

Entonces, el 8 de abril, las tropas del mayor general George Custer capturaron los trenes de alimentos rebeldes en Appomattox Station y atacaron el campamento enemigo en Appomattox Court House. Más tropas de la Unión llegaron, rodeando virtualmente a los confederados. La noche del día 8, Lee convocó a sus generales para discutir lo que el mayor general John Gordon llamó "lo largamente temido e inevitable". Se decidió, sin embargo, que habría un último intento por atravesar las líneas de la Unión.

Al día siguiente, Gordon dirigió el último ataque realizado por el Ejército del Norte de Virginia. Cuando pidió

refuerzos, Lee supo que no había ninguno que ofrecer, y una bandera de tregua fue enviada a las líneas de la Unión con un mensaje solicitando una entrevista con Grant para disponer los términos de la rendición.

Más tarde, en su alocución de despedida a las tropas, Lee dijo a sus hombres que se veía "obligado a rendirme ante abrumadores números y recursos" para "evitar un sacrificio inútil". La guerra de desgaste de Grant había logrado finalmente sus frutos.



luchaban desmontados), mientras avanzaban sobre el centro y la derecha de Pickett. A medida que las descargas confederadas aumentaron y la división de Ayres empezó a flaquear, Sheridan llegó al galope, arrancó a un sargento su estandarte rojo y blanco, y cabalgó de un lado a otro de la línea, agitándolo ante su cabeza y haciendo todo lo posible por inspirar a la infantería de la Unión para que se lanzara a la batalla.

Los federales aclamaron al malhablado e intrépido general, y le siguieron en una carga que rebasó las trincheras rebeldes y quebró el flanco izquierdo de Pickett. Con la caballería de la Unión atacando por el frente, y un


Cuerpo completo de infantería llegando por la izquierda y la retaguardia, la defensa confederada se desintegró.

Ni siquiera en el calor de la batalla Sheridan olvidó, ni perdonó, la lentitud de Warren. Cuando encontró al brigadier general Charles Griffin, el comandante de división de más edad del 5º Cuerpo, Sheridan le entregó el mando. Warren, sorprendido, recibió la noticia de presentarse ante Grant.

Mientras caía la tarde, Sheridan se encontró en posesión de la importante encrucijada de Five Forks y de unos 5.000 prisioneros confederados, con el camino hacia South Side Railroad despejado. Su único pesar fue

no haber capturado también la vía férrea ese día. Grant, al oír la buena noticia, ordenó un asalto general en toda la línea rebelde para el 2 de abril. Lee, por fin, había sido forzado al límite, y el Ejército del Norte de Virginia tenía sus días contados.


Ese aciago domingo, las trincheras de Petersburg cayeron, y Lee comunicó al gobierno confederado que Richmond tendría que ser evacuada. Se retiró con el resto de sus tropas al oeste, siempre con la esperanza de poder girar al sur para reunirse con el general Joe Johnston. Pero no iba a ser posible.




Con los sables preparados, dos brigadas de la Tercera División de Caballería del mayor general George A. Custer atacan la extrema derecha confederada en Five Forks el 1 de abril.

Durante la evacuación de Richmond la noche del 2 de abril, los incendios que habían comenzado con la destrucción de arsenales, fábricas y factorías se extendieron a otras partes de la ciudad, que se convirtió en "una llamarada de día entre la

oscuridad reinante". Cuando los federales llegaron al día siguiente, ayudaron a restaurar el orden y apagaron los incendios que habían consumido más de 700 edificios, como los que se muestran arriba y a la derecha.



Proyectiles de cañón son apilados entre la devastación del patio del arsenal de Richmond, destruido durante la evacuación de la ciudad. Un soldado rebelde anotó que la noche del 2 de abril "cientos de bombas explotaron en el aire y enviaron su lluvia de metralla al suelo". Al fondo se ven los restos de la fábrica de papel Franklin.




El resultado

La Batalla de Five Forks implicó a relativamente pequeñas proporciones del Ejército del Norte de Virginia y el Ejército del Potomac. Las cifras son difíciles de calcular, pero los confederados puede que tuvieran un total de 10.000 hombres, con bajas totales (la mayoría de las cuales fueron prisioneros) de la mitad de ese número. Las fuerzas de Sheridan contaban con 25.000 efectivos, y sufrieron unas 2.000 bajas.

Siete días más tarde, los restos del ejército de Lee fueron rodeados por poderosas fuerzas de la Unión en Appomattox Court House, a unas 60 millas al oeste. Lee, tras decir que prefería morir mil veces antes que hacer lo que estaba haciendo, envió una bandera de tregua a Grant con la petición de que se reuniera con él para discutir los términos de la rendición.

TOTALES Y PÉRDIDAS



La rendición en Appomattox

9 DE ABRIL, 1865

“Con gran dolor anuncio a Su Excelencia la rendición del Ejército del Norte de Virginia.”

GENERAL ROBERT E. LEE, en un informe al PRESIDENTE JEFFERSON DAVIS

EL GENERAL ROBERT E. LEE rindió los restos del Ejército del Norte de Virginia al teniente general Ulysses S. Grant la tarde del domingo 9 de abril de 1865.

Lee explicó por qué hizo esto en un informe al presidente Jefferson Davis:

“Consideré que este resultado era el mejor dadas las circunstancias que nos rodeaban. La mañana del día 9, según los informes de los oficiales de ordenanza, había 7.892 infantes organizados con armas, con una media de 75 disparos por hombre; la artillería, aunque estaba reducida a 63 piezas con 93 rondas de munición, era suficiente. Esto comprendía todo lo que pudo encontrarse en el Estado de Virginia. No ten-

go ningún informe preciso sobre la caballería, pero creo que no pasaba de 2.100 hombres efectivos. El enemigo quintuplicaba nuestro número. Si hubiéramos podido resistir un día más habría sido con gran sacrificio de vidas, y al final la rendición no se habría podido evitar tampoco. No teníamos alimentos para hombres ni monturas, ni podía encontrarse nada en la región.”

Las formalidades de la rendición de lo que amigos y enemigos por igual reconocían como las mejores fuerzas recopiladas por el Sur tuvieron lugar en el salón de la casa de Wilmer McLean en el poblado de Appomattox Court House, Virginia, simplemente

porque era la habitación más cómoda disponible.

Lee, acompañado solamente por el coronel Charles Marshall, su secretario militar, llegó primero. Los dos estaban resplandecientes con sus uniformes de gala, pero no por ninguna sensación de espectáculo: cuando tuvieron que deshacerse de su equipaje en la retirada, se cambiaron a sus mejores ropas, así que era todo lo que tenían para ponerse. Por contraste, Grant y sus oficiales iban en uniforme de campaña.

Alzando sus mosquetones invertidos, el Cuerpo del teniente general Richard S. Ewell se rinde después

de la Batalla de Sayler's Creek el 6 de abril de 1865.



El coste de la guerra

En términos de vidas humanas, la Guerra Civil es el conflicto más costoso en el que se han enzarzado los americanos. Los Estados Unidos y los Estados Confederados tenían, entre ambos, una población de 32.300.000 habitantes. Entre 1861 y 1865 el Norte y el Sur movilizaron, respectivamente, 2.777.304 y 1.400.000 hombres, cuya media de edad estaba ligeramente por debajo de los 26 años. De ese número, murieron más de 600.000 hombres: 360.222 federales y unos 258.000 rebeldes. Si estas cifras se comparan con los americanos muertos en la Segunda Guerra Mundial (407.316 de una población de 133.400.000 habitantes) o Vietnam (unos 55.000 de una población de 208.600.000), el enorme sacrificio de esta "Guerra de Hermanos" se hace inmediatamente aparente. Y las terribles estadísticas se completan cuando se añaden 471.000 heridos a los más de 600.000 muertos.

Desde el punto de vista financiero, se calcula que los cuatro años de conflicto costaron a la Confederación cuatro mil millones de dólares, y a la Unión cuatro veces esa cifra.

Más de la mitad del gasto de guerra de la Unión se pagó después de que las hostilidades hubieran cesado: en forma de pensiones a los veteranos y sus familias. En 1910, los gastos de la Guerra Civil del gobierno americano alcanzaban los once mil quinientos millones de dólares, y la cifra todavía estaba en alza.

El último veterano de la Unión murió en 1956, aunque más de 3.000 viudas de soldados nordistas permanecieron en los libros del gobierno. En 1958 (sólo tres años antes del centenario del estallido de la Guerra Civil), se aprobó una ley especial que permitía a los dos soldados confederados supervivientes, y a 526 viudas de soldados sudistas, recibir pensiones federales.



Los términos de Grant, que Lee aceptó, fueron los siguientes:

"Se harán por duplicado listas de todos los oficiales y hombres, una copia se entregará a un oficial designado por mí, la otra la conservarán el oficial u oficiales que usted designe. Los oficiales darán su palabra de no alzarse en armas contra el Gobierno de los Estados Unidos hasta que sean adecuadamente repatriados, y cada comandante de compañía o regimiento firmará una declaración jurada similar por los hombres a su mando.

"Las armas, artillería y propiedades públicas serán apartadas y almacenadas y entregadas a los oficiales nombrados por mí para recogerlas.

"Esto no comprenderá las armas de cinturón de los oficiales, ni sus caballos privados ni su equipaje. Una vez hecho esto, se permitirá a cada oficial y soldado regresar a su casa y no serán molestados por las autoridades de los Estados Unidos mientras cumplan su palabra y la leyes allá donde pudieran residir."

Además, después de que Lee le comunicara que sus jinetes y artilleros eran dueños de sus propios caballos, Grant hizo una concesión y les permitió conservar sus monturas:


"Comprendo que la mayoría de los hombres son pequeños granjeros, y como el país ha sido saqueado por los dos ejércitos, es dudoso que puedan plantar una cosecha que los sustente a ellos y sus familias el próximo invierno sin la ayuda de los caballos que ahora montan..."

Lee le respondió:

"Esto tendrá el mejor efecto posible sobre los hombres. Será muy gratificante y hará mucho por la conciliación de nuestro pueblo".

Y, en otro gesto de generosidad hacia los sudistas, Grant ordenó que se repartieran inmediatamente 25.000 raciones entre sus filas. Cuando se hizo el recuento, se descubrió que el Ejército del Norte de Virginia constaba de 27.805 oficiales y hombres, comparado con el cálculo de Lee de 10.000 efectivos. La diferencia entre la cifra del comandante rebelde y el recuento fue comentada después por el brigadier general A.L. Long, ECA:

"Se advertirá que parece existir una gran discrepancia... Esta diferencia es fácilmente explicable. De infantería efectiva, con armas y en condición de lucha, había menos de 8.000 hombres, junto a unos 2.000 de caballería. El resto de los hombres bajo juramento



El mayor general George A. Custer promulgó esta Orden de Felicitación a su división de caballería para recalcar su contribución a la rendición del Ejército del Norte de Virginia el 9 de abril de 1865.

Robert E. Lee

Head Quarters Army of Northern Va.
10th Apr - 1865 -

General Order
No. 9

After four years of arduous service marked by unmeasured courage and fortitude, the Army of Northern Virginia has been compelled to yield to overwhelming numbers and resources.

I need not tell the brave survivors of so many hard fought battles who have remained steadfast to the last, that I have consented to this result from no distrust of them.

But feeling that valor and devotion could accomplish nothing that would compensate for the loss that would have attended the continuance of the contest, I determined to avoid the useless sacrifice of those whose past services have endeared them to their countrymen.

By the terms of the agreement, officers and men can return to their homes and remain until exchanged. You will take with you the satisfaction that proceeds from the consciousness of duty faithfully performed and I earnestly pray that a Merciful God will extend to you his blessing and protection.

With an increasing admiration of your constancy and devotion to your Country and grateful remembrance of your kind and generous consideration for myself, I bid you all an affectionate farewell.

R. E. Lee
Genl

El general Robert E.

Lee, resplandeciente con su uniforme de gala y observado por su secretario, el coronel Charles Marshall, rinde su Ejército del Norte de Virginia al teniente general Ulysses S. Grant, sentado frente a él.

Tras la rendición, Lee dio una última orden a sus tropas (la Orden General número 9, arriba), donde expresaba su gratitud por su "constancia y devoción" a su país.

estaba compuesto de rezagados desarmados que habían llegado después de la rendición del ejército, y una suma de hombres de todo tipo, cuyo cómputo hinchó la cifra real, aunque no añadía nada a la capacidad combativa del ejército."

Con Lee y el Ejército del Norte de Virginia fuera de combate, el destino de la Confederación estaba sellado. El general Joseph E. Johnston, que se oponía inútilmente a Sherman en Carolina del Norte, se rindió el 6 de abril. A finales de mayo, todas las dispersas formaciones militares del Sur habían depuesto sus armas, a excepción de las tropas del brigadier general Stand Watie en el Territorio Indio, que se rindió el 23 de junio. La guerra había terminado por fin.







La nación reunida

“Creo que es deber de cada ciudadano, en la situación actual del país, hacer todo lo que esté en su mano para contribuir a la restauración de la paz y la armonía.”

GENERAL ROBERT E. LEE ante el Comité de Dirección del Washington College, Lexington, Virginia, el 24 de agosto de 1865

UNA GRAN REVISTA de fuerzas federales en Washington D.C. los días 23 y 24 de mayo de 1865 celebró la victoria después de cuatro años de enorme y terrible confrontación civil. La Unión, aunque tambaleante bajo la enorme deuda de guerra, había sido preservada. Era hora de que los miles de voluntarios y reclutas entregaran sus armas y regresaran a casa.

Camino ya de la vida civil iban los hombres de los ejércitos rendidos del Sur, quienes durante tanto tiempo y con tan grandes desventajas habían luchado por las aspiraciones de la ahora difunta Confederación. A excepción del hecho de que estaban vivos, no tenían nada de lo que alegrarse, y poco que anhelar para el futuro. Habían sido obligados por la fuerza de las armas a permanecer dentro de la Unión. En el proceso, la estructura política, económica y social que habían conocido antes de la guerra había sido destruida. Y lo peor estaba aún por venir.

El plan del presidente Abraham Lincoln para una paz reconciliadora donde los esta-



LOS ESTADOS RE-UNIDOS.

CORONEL DEL NORTE A CORONEL DEL SUR: "BUENO, HERMANO, SUPONGO QUE LOS DOS NO PODÍAMOS GANAR, ASÍ QUE ESTRECHÉMONOS LA MANO Y BRINDEMOS".

dos secesionados fueran "ayudados a levantarse" fue enterrado con él después de que lo matara la bala de un asesino. Los republicanos radicales, ansiosos por vengarse del Sur, impusieron una legislación dura y a menudo injusta a la antigua Confederación, que duró hasta 1876. Gobernadores de estado corruptos y resentidos, sostenidos por los negros recién liberados y los "carpetbaggers" del Norte que acudían al Sur para intrigar y enriquecerse, abundaban por todas partes. Ese tratamiento dio origen al Ku Klux Klan, cuyos miembros encapuchados se consideraban a sí mismos protectores de los blancos del Sur, y causó amargura entre la población derrotada, provocando un orgullo desafiante en la causa perdida.

Pero aunque la Unión pudiera imponer su voluntad al Sur, no pudo robar al pueblo sudista la memoria de sus héroes, de las batallas ganadas con tanta valentía, o de sus hijos sacrificados. Existía un amplio espíritu que animaba la opinión de que la Confederación nunca debería ser olvidada. Y no lo ha sido.

El asesinato del Presidente Lincoln

Cinco días después de que el general Robert E. Lee se rindiera en Appomattox, el presidente Abraham Lincoln, feliz y aliviado de que la guerra hubiera terminado prácticamente, decidió ir al teatro con su esposa y dos amigos. Era el 14 de abril de 1865, viernes santo, y resultó ser un día oscuro y aciago en la historia americana.

Mientras el grupo del presidente estaba sentado en un palco del Teatro Ford en Washington, disfrutando de la comedia inglesa "Nuestros primos americanos", John Wilkes Booth (*derecha*), un actor de 26 años y fanático simpatizante de la causa Sudista, entró por detrás, apuntó con un derringer a la nuca de Lincoln y le disparó. Booth saltó entonces tres metros al escenario, gritó "Sic Semper Tyrannis" (Así

siempre con los tiranos, el lema del escudo de armas de Virginia) a la aturdida concurrencia, y escapó.

Mortalmente herido, el presidente Lincoln fue trasladado a Petersen House, al otro lado de la calle, donde agonizó hasta las 7.22 de la mañana siguiente. Cuando Lincoln expiró, se oyó murmurar a Edwin M. Stanton, el secretario de Guerra: "Ahora pertenece a la historia."

Booth, mientras tanto, se dirigía hacia lo que quedaba de la Confederación con la equivocada creencia de que sería recibido como un héroe. Diez días después del ataque, fue descubierto por una patrulla del 16º de Caballería de Nueva York en un granero de Virginia. Se negó a rendirse y tuvo que ser abatido.

El plan homicida de Booth no estaba reducido a Lincoln. Con la ayuda de una banda de conspiradores, había intentado matar al vicepresidente Andrew Johnson, al secretario de Estado William H. Seward, y al teniente general Ulysses S. Grant. Su plan para matar a Johnson y Grant no llegó a nada, pero uno de sus cómplices, Lewis Payne, casi consiguió apuñalar a Seward cuando éste yacía en cama, recuperándose de un accidente de carruaje.

Los ocho conspiradores restantes, que no habían sido muy discretos, fueron rápidamente detenidos y juzgados por un tribunal militar. Cuatro de ellos, incluyendo una mujer, Mary Surratt, dueña de la casa de huéspedes donde Booth había planeado la muerte de Lincoln,



fueron considerados los principales conspiradores y se les sentenció a la horca. Los otros fueron encarcelados.

Con la muerte de Lincoln, la perspectiva de una reconciliación magnánima para la derrotada Confederación también sucumbió. El hombre que quería "ayudar a levantar" al Sur había desaparecido, sustituido por el vicepresidente Johnson, que no pudo controlar a los vengativos republicanos radicales. Se produjo entonces un duro y amargo período de reconstrucción.

Columnas de soldados azules desfilan por Pennsylvania Avenue desde el Capitolio en una Gran Revista los días 23 y 24 de mayo de 1865.

El desfile fue el espectáculo más espléndido jamás visto en Washington. Dio a los miles de personas que acudieron a verlo un medio adecuado para celebrar el triunfo de la Unión sobre la Confederación después de cuatro largos años de dura lucha.

Aunque las banderas ondeaban a media asta por la muerte del presidente Lincoln el 15

de abril, las calles resonaban con los tambores y los vítores de la multitud.

Una caricatura (página anterior) de un ejemplar de octubre de 1865 de la revista satírica inglesa *Punch* muestra una reconciliación simbólica del Norte y el Sur.


De hecho, las valientes hazañas de ambos bandos en la primera de las grandes guerras modernas han reverberado a lo largo de los años. Inmediatamente después del conflicto, el Norte y el Sur instituyeron por separado un Día de Condecoración como tributo anual a sus muertos. En estas solemnes ocasiones, las tumbas de los soldados se adornaban con flores, se pronunciaban discursos en su memoria, y los veteranos desfilaban en honor a sus camaradas caídos. Sin embargo, a medida que fueron pasando las décadas, las filas de esos soldados fueron haciéndose más exiguas y su paso más lento hasta que, por fin, no quedó ningún hombre para dar testimonio personal de los sangrientos sucesos

Un conmovedor testamento a los más de 600.000 soldados que perdieron sus vidas tanto por el Norte como por el

Sur es esta fotografía (página opuesta) del cementerio de la Unión en City Point, Virginia.

ocurridos entre 1861 y 1865. Sin embargo, los recuerdos de estos veteranos de guerra no desaparecieron con ellos.

Los participantes dejaron un vasto legado de recuerdos gráficos y fotografías y bocetos de aquellos años divididos, artículos que conservan la capacidad de conmover a quienes los encuentra. Además, las grandes novelas de la guerra, como *Lo que el viento se llevó* o *El rojo emblema del valor* siguen siendo populares, y las compañías de cine y televisión siguen haciendo películas sobre episodios heroicos y románticos de ese período. Se han formado sociedades civiles para recrear escenas de las campañas de Lee y Grant, por ejemplo, y los visitantes acuden en masa a los



Este programa fue publicado para la ceremonia del izamiento de la bandera de las Barras y Estrellas en Fort Sumter en la bahía de Charleston, Carolina del Sur, el 14 de abril de 1865. El evento tuvo lugar cuatro años justos después de que el bombardeo confederado (los primeros disparos de la guerra) obligara al

mayor Robert Anderson y su guarnición federal a arriar la bandera nacional y marchar al Norte. Anderson, que ahora era mayor general, fue invitado a la ceremonia para colocar la bandera de la Unión entre prolongados vítores y un saludo de 21 cañonazos.

El principal orador fue Henry Ward Breecher, un predicador

congregacionista famoso por su oratoria. En su discurso, recalcó: "Ofrecemos al presidente de estos Estados Unidos nuestras solemnes felicitaciones de que Dios haya sostenido su vida y salud ante las pesadas cargas y sufrimientos de cuatro años sangrientos, y deseamos que contemple esta auspiciosa consumación de la

unidad nacional que ha esperado con tanta paciencia y fortaleza, y para la que ha trabajado con tanta desinteresada sabiduría." Sin embargo, en Washington, unas pocas horas después, Abraham Lincoln era fatalmente herido por un asesino, y la alegría del Norte se convirtió en pesar.

museos repletos de una abrumadora variedad de reliquias de la confrontación.

Pero, para mucha gente de hoy, la Guerra Civil Americana cobra vida con más fuerza en los recorridos de los principales sitios de los campos de batalla que con tanto respeto conserva el Servicio Nacional de Parques. Estas franjas protegidas de "terreno sagrado"

componen los memoriales más adecuados y duraderos a los hombres de los Estados Unidos de América y los Estados Confederados de América, de tan corta vida, que midieron en ellas sus principios hace más de un siglo.



"Tengamos paz".

El general Ulysses S. Grant escribió estas palabras en una carta donde aceptaba la nominación a la presidencia de los Estados Unidos. Las divisiones y el resentimiento continuaron después de la guerra, y esta sencilla cita fue elegida como llamamiento a la unidad. Se convirtió en el lema de la campaña de Grant y llegó a identificarse tanto con él que sirvió como epitafio para su tumba en Riverside Drive, Nueva York.



Diccionario geográfico

Se incluye una lista de los detalles para llegar a los lugares de las batallas descritas en este libro y qué se encuentra en ellos. Los lugares que no tienen puntos de interés han sido omitidos.

Primera batalla de Bull Run

Situada a 26 millas al suroeste de Washington D.C., cerca de la intersección de la US Interstate 66 y Va. 234, el Parque Nacional del Campo de Batalla de Manassas conserva los lugares de la Primera y Segunda Batallas de Bull Run (Primera y Segunda de Manassas).

El parque abre todos los días, excepto Navidad. El Centro de Visitantes contiene un museo, programa de diapositivas, mapas de batalla y bibliografía diversa. El personal uniformado del Servicio del Parque proporciona detalles de cómo pueden alcanzarse los diversos emplazamientos de las batallas tanto a pie como en coche. Los puntos de interés relacionados con la Primera de Bull Run incluyen Stone Bridge, Stone House, y Henry House Hill, escena del clímax de la batalla.

Shiloh

Situado a 15 millas al sureste de Selmer y a 10 millas al suroeste de Savannah, Tennessee, el Parque Nacional Militar de Shiloh abre todos los días, menos el 25 de diciembre. Un recorrido en coche con guía comienza en el Centro de Visitantes.

El parque incluye los lugares de algunas de las luchas más feroces libradas durante la batalla, sobre todo Bloody Pond, Peach Orchard, y el Avispero (Hornet's Nest), donde los federales resistieron durante varias horas casi una docena de ataques confederados.

Seven Pines

La Batalla de Seven Pines (Fair Oaks) se libró a unas cinco millas al este de Richmond. Aunque el lugar de la batalla no es parte del Parque Nacional del Campo de Batalla de Richmond (ver *Los Siete Días* para los detalles del parque), hay indicadores históricos que indican las luchas que tuvieron lugar alrededor de la encrucijada de Seven Pines y Fair Oaks Station, y que pueden ser convenientemente visitadas como parte del recorrido del parque.

Los siete días

Los principales campos de batalla que tuvieron lugar alrededor de Richmond entre el 25 de junio y el 1 de julio de 1862, y que serían conocidos como Los Siete Días, pueden encontrarse en el Parque Nacional del Campo de Batalla de Richmond.

Cubrir todo el parque implica un recorrido de más de 150 kilómetros. De particular interés es el sector del frente de la Unión que los confederados atacaron sin éxito en Ellerson's Mill, el campo de batalla de Gaines's Mill y Malvern Hill, donde los federales repelieron con éxito los ataques confederados antes de retirarse a Harrison's Landing.

Cada una de las nueve unidades del parque es identificada por carteles e indicadores. Hay facilidades de audio disponibles en el Chimborazo Visitor Center, 3215 East Broad Street, que también tiene muchas exposiciones interesantes. Los intérpretes del parque proporcionan información histórica así como informes sobre las condiciones de las carreteras locales. El parque abre todos los días.

Segunda batalla de Bull Run

El campo de batalla de la Segunda de Bull Run (Segunda de Manassas) forma parte del Parque Nacional del Campo de Batalla de Manassas (ver *Primera de Bull Run* para los detalles del parque).

De particular interés para la Segunda de Bull Run son la Unfinished Railroad Grade, donde las tropas de "Muro de Piedra" Jackson se defendieron contra numerosos ataques de la Unión; Dogan House, el último edificio superviviente del poblado de Groverton; y Chinn Ridge, donde el flanco izquierdo de la Unión contuvo los asaltos confederados el tiempo suficiente el 30 de agosto de 1862 para que el ejército de la Unión escapara a la destrucción.

Antietam

Una milla al norte de Sharpsburg, en la Md. 65 se encuentra el Campo de Batalla Nacional de Antietam, escenario de la Batalla de Antietam (Sharpsburg).

Antes de recorrer el lugar, pase algún tiempo en el Centro de Visitantes, donde los programas de diapositivas y exposiciones proporcionan una introducción al recorrido. El parque abre diariamente, excepto en Acción de Gracias, Navidad y Año Nuevo.

El recorrido incluye Miller's Cornfield, entre East y West Woods, donde tuvo lugar una lucha particularmente salvaje; la Carretera Hundida (conocida después por Callejón Sangriento), donde se produjeron más de 5.000 bajas en poco menos de cuatro horas, y Burnside Bridge, llamado así en honor al mayor general de la Unión Ambrose E. Burnside, cuyas tropas pasaron la mayor parte de la mañana intentando cruzarlo.

El recorrido también incluye el Cementerio Nacional de Antietam, que contiene los restos de 7.776 soldados federales, 1.836 de los cuales son desconocidos.

Fredericksburg

Dentro de las 5.644 hectáreas del Parque Nacional Militar de Fredericksburg y Spotsylvania se encuentran los lugares de cuatro campos de batalla: Fredericksburg, Chancellorsville, la Wilderness y Spotsylvania. El parque abre diariamente.

Un recorrido con guía del campo de batalla de Fredericksburg empieza en el Centro de Visitantes en US1, Lafayette Blvd. El centro tiene un programa de proyección de diapositivas de 15 minutos y otras exposiciones. Otro Centro de Visitantes está en Chancellorsville, a diez millas al oeste de Fredericksburg en Va. 3. Los rangers del parque prestan servicio diariamente en ambos centros y en Chatham, una gran mansión georgiana en Stafford Heights, al otro lado del río Rappahannock.

Especialmente interesantes son Marye's Heights, el corazón de las defensas de Lee, y la Carretera Hundida al pie de las colinas, donde los defensores confederados infligieron grandes bajas a sus oponentes. También de interés es el Pontoon Crossing Site, una de las tres localizaciones en el río Rappahannock por donde cruzó el ejército de la Unión antes de la batalla.

Stones River

El lugar de la Batalla de Stones River se conserva en el Campo de Batalla Nacional de Stones River, situado a 27 millas al sudeste de Nashville en la Route 2, Old Nashville Highway, en las afueras de Murfreesboro, Tennessee. El parque abre diariamente y los principales puntos de interés pueden alcanzarse usando un recorrido preparado con guía.

Chancellorsville

El campo de batalla de Chancellorsville es parte del Parque Nacional Militar de Fredericksburg y Spotsylvania (ver *Fredericksburg* para los detalles).

El recorrido por Chancellorsville comienza en el Centro de Visitantes en la cara norte de Va. 3, a unas tres millas al oeste de Fredericksburg. El centro tiene varias exposiciones relacionadas con la batalla y un programa de películas de 12 minutos.

Los lugares de interés del recorrido incluyen los restos de la Chancellorsville Tavern, donde el mayor general de la Unión Joseph Hooker estableció su cuartel general; el Lee-Jackson Bivouac, donde los dos grandes confederados planearon su estrategia de batalla; y el terreno elevado de Hazel Grove, de crucial importancia estratégica.

Gettysburg

Este Parque Nacional Militar tiene un puñado de interesantes atracciones conectadas con los históricos hechos de esta batalla de la Guerra Civil. Los recorridos por el parque pueden hacer en coche, bicicleta o a pie. Se pueden alquilar cintas que describen los hechos que tuvieron lugar. También hay disponibles recorridos en coche con un guía.

El parque abre diariamente. El Centro de Visitantes de Taneytown Road tiene un mapa eléctrico que muestra el movimiento de las tropas durante la batalla. El cercano Cyclorama Center tiene una espectacular pintura de la "Carga de Pickett", desplegada en un gran auditorium circular. Dentro del Cementerio Nacional, el Monumento Nacional al Soldado, que honra a los muertos de la Unión que cayeron en la batalla, se encuentra cerca del lugar donde Lincoln pronunció su Discurso de Gettysburg el 9 de noviembre de 1863.

Muchos de los lugares históricos de la batalla más sangrienta de la guerra están incluidos en el recorrido en coche del parque: Little Round Top, Devil's Den, el Campo de Trigo, y el High Water Mark confederado, donde la carga de Pickett quebró momentáneamente la línea de la Unión.

Chickamauga

El campo de batalla de Chickamauga está a siete millas al sur de Chattanooga y es parte del Parque Nacional Militar de Chickamauga y Chattanooga.

El recorrido en coche de siete millas y guía propio incluye puntos clave del campo de batalla y docenas de monumentos. Su Centro de Visitantes incluye una extensa exposición de armas militares. El parque abre todos los días. El visitante puede ver la reconstruida Brotherton Cabin, donde los confederados quebraron la derecha de la línea de la Unión el segundo día de batalla. Una cabaña de troncos también marca el lugar de la Snodgrass House en Snodgrass Hill, el foco de la valiente resistencia unionista que ganó al mayor general George Thomas el sobrenombre de "La Roca de Chickamauga".

Chattanooga

El campo de batalla de Chattanooga es parte del Parque Nacional Militar de Chickamauga y Chattanooga (ver *Chickamauga* para los detalles del parque). Los lugares de interés incluyen Orchard Knob, desde donde Ulysses S. Grant contempló a sus tropas asaltar Missionary Ridge y cuyo cuartel general es indicado por una lápida. También hay vistas desde Lookout Mountain y Missionary Ridge.

Al pie de Lookout Mountain en Tennessee Avenue, Chattanooga (a la salida de Tenn. 75) hay un edificio que alberga el "Confederama", el modelo de campo de batalla de la Guerra Civil más grande del mundo. Una reproducción del terreno, junto con modelos de soldados y armas que destellan, y un complicado sistema electrónico que activa las escenas de batalla producen una excitante exposición. Confederama abre diariamente desde las 9 a las 8 en verano, y desde las 9 a las 5 en invierno.

Wilderness

El campo de batalla de Wilderness es parte de los 5.644 acres del Parque Nacional Militar de Fredericksburg y Spotsylvania (ver *Fredericksburg* para los detalles del parque).

El mejor lugar para empezar un recorrido por el campo de batalla de Wilderness es desde el Exhibit Shelter en Va. 20, a unas 16 millas al oeste de Fredericksburg. Aquí, carteles informativos destacan la lucha que tuvo lugar en esta zona los días 5 y 6 de mayo de 1864.

Otros lugares de interés son Tapp Farm, donde los veteranos de Robert E. Lee exigieron que su amado comandante volviera a la retaguardia por su seguridad, y la Brock-Plank Road Junction, de gran importancia estratégica.

Spotsylvania

El campo de batalla de Spotsylvania es parte del Parque Nacional Militar de Fredericksburg y Spotsylvania (ver *Fredericksburg* para los detalles del parque).

El Spotsylvania Exhibit Shelter se encuentra a unas 13 millas al sudeste de la Brock-Plank Road Junction, a lo largo de la ruta tomada por muchos soldados de la Unión en la carrera desde la encrucijada de Spotsylvania Court House. El refugio cuenta con diversas exposiciones interesantes, incluyendo una sobre la muerte del general nordista "Tío John" Sedgwick, comandante del 6º Cuerpo.

También merece la pena visitar el Ángulo Sangriento, escena de la feroz lucha en el saliente "Zapato de Mula" confederado, y el emplazamiento de la McCoull House, que se encontraba en el centro del saliente.

Atlanta

Aunque en Atlanta no hay ningún parque nacional militar, existe un Parque Nacional en Kennesaw Mountain, a tres millas al norte de Marietta, saliendo de la US 41, el escenario de grandes combates durante la campaña de Atlanta.

El Centro de Visitantes tiene una muestra de diapositivas de varias exposiciones de la Guerra Civil. Dentro del parque hay 11 millas de trincheras defensivas confederadas. Un promontorio de observación proporciona excelentes vistas de Atlanta.

Appomattox

El Parque Histórico Nacional de Appomattox Court House, que tiene un Centro de Visitantes, está emplazado en Va. 24, a tres millas al noreste de la ciudad de Appomattox. El parque abre diariamente, excepto el día de Navidad, y rangers del parque uniformados o intérpretes con traje de diario proporcionan información y direcciones.

Gracias a un programa de reconstrucción que comenzó después de la Segunda Guerra Mundial, la parte principal de la ciudad de Appomattox tiene el mismo aspecto que en abril de 1865, cuando el general Robert E. Lee rindió su Ejército del Norte de Virginia al teniente general Ulysses S. Grant. La rendición tuvo lugar en la casa de Wilmer McLean, ahora reconstruida. A unos 300 metros al este de la McLean House está el Triángulo de la Rendición, donde los hombres de Lee depusieron sus armas y replegaron sus banderas de batalla.

Parques de la guerra civil

El Sistema Nacional de Parques administra la mayoría de los lugares importantes de la Guerra Civil, ofreciendo servicios de visitas y programas de intérpretes. Más información puede obtenerse en las direcciones que siguen.

Pea Ridge National Military Park
Pea Ridge, Arkansas 72751

Andersonville National Historical Site
Andersonville, Georgia 31711

Chickamauga and Chattanooga National Memorial Park
P.O. Box 2128
Fort Oglethope, Georgia 30742
Fort Puloski National Monument
P.O. Box 98
Tybee Island, Georgia 30061

Kennesaw Mountain National Battlefield Park
P.O. Box 1167
Marietta, Georgia 30061

Antietam National Battlefield
P.O. Box 158
Sharpsburg, Maryland 21782

Brices Cross Roads National Battlefield Site
c/o Natchez Trace Parkway
Rural Route 1, NT-143
Tupelo, Mississippi 38801

Tupelo National Battlefield
c/o Natchez Trace Parkway
Rural Route 1, NT-143
Tupelo, Mississippi 38801

Vicksburg National Memorial Park
3201 Clay Street
Vicksburg, Mississippi 39180

Wilson's Creek National Battlefield
Postal Drawer C
Republic, Missouri 65738

Gettysburg National Memorial Park
Gettysburg, Pennsylvania 17325

Fort Sumter National Monumentum
1214 Middle Street
Sullivans Island, South Carolina 29428

Fort Donelson National Memorial Park
P.O. Box F
Dover Tennessee 37058

Shiloh National Memorial Park
Shiloh, Tennessee 38376

Stones River National Battlefield
Route 10, Box 495
Old Nashville Highway
Murfreesboro, Tennessee 37130

Appomattox Court House National Historical Park
P.O. Box 218
Appomattox, Virginia 24522

Arlington House, The Robert E. Lee Memorial
c/o George Washington Memorial Parkway
Turkey Run Park
McLean, Virginia 22101

Fredericksburg & Spotsylvania County Battlefields Memorial National (Military) Park
P.O. Box 679
Fredericksburg, Virginia 22404

Manassas National Battlefield Park
P.O. Box 1830
Manassas, Virginia 22110

Petersburg National Battlefield
P.O. Box 549
Petersburg, Virginia 23803


Richmond National Battlefield Park
3215 East West Street
Richmond, Virginia 23223

Harpers Ferry National Historical Park
P.O. Box 65
Harpers Ferry, West Virginia 24525

Bibliografía

Esta lista incluye libros que el autor y editores han consultado en la preparación de este volumen, y también algunas sugerencias para nuevas lecturas.

- Alexander, General E.P. *The American Civil War: A Critical narrative*, Siegle, Hill & Co. Londres, 1908.
- The American Heritage Picture History of the Civil War*. The Editors of American Heritage, American Heritage Publishing Co, Inc, Nueva York, 1960.
- Boatner, Mark Mayo *The Civil War Dictionary*, David MacKay Co, Inc, Nueva York, 1959; *Cassell's Biographical Dictionary of the American Civil War 1801-1865*, Cassel & Co Ltd, Londres 1973
- Burne, Lieut-Col Alfred H. *Lee, Grant and Sherman: A study in Leadership in the 1864-5 Campaign*, Gale & Polden Ltd, Aldershot, Reino Unido, 1938
- Campaigns of the Civil War*, Charles Scribner's Sons, Nueva York, 1881-3
- Catton, Bruce *Mr Lincoln's Army* 1951; *Glory Road* 1961; *A Stillness at Appomattox* 1953; *Gettysburg* 1974; Doubleday & Co, Inc, Nueva York; *The Civil War*, American Heritage Press, Nueva York 1971; *Grant Moves South*, Little, Brown & Co, Nueva York 1960.
- Commager, Henry Steele (Ed) *The Blue and the Gray: The Story of the Civil War as told by the Participants*, The Bobbs-Merrill Co Inc, Nueva York, 1950; *Illustrated History of the Civil War*, Orbis Publishing, Londres, 1982.
- Davis, William C. (Ed) *The Image of War: 1861-1865* (6 vols) Doubleday & Company, Inc, Nueva York, 1984.
- Dowdey, Clifford *The Seven Days: The Emergence of Robert E. Lee*, The Fairfax Press, Nueva York, 1964
- Earle, Peter *Robert E. Lee*, Purnell Book Services, Londres, 1973; Weidenfeld & Nicholson, Londres, 1973.
- Edwards, William B. *Civil War Guns*, Castle Books, Nueva York, 1978.
- Frassanito, William A. *America's Bloodiest Day*, Charles Scribner's Sons, Nueva York; Mills & Boon, Londres 1979.
- Freeman, Douglas Southall *Lee's Lieutenants: A Study in Command* (2 vols), Charles Scribner's Sons, Nueva York, 1942 y 1943.
- Fuller, Col. J.F.C. *The Generalship of Ulysses S. Grant*, Krauss Reprint Co, Nueva York, 1977.
- Gardner, Alexander *Gardner's Photographic Sketch Book of the War* (edición facsímil), Dover Publications Inc, Nueva York, 1959.
- Grant, Ulysses S. *Personal Memoirs of U.S. Grant*, L. Webster & Co, Nueva York, 1894.
- Hood, J.B. *Advance and Retreat: Personal experiences in the United States and Confederate States Armies*, Hood Orphan Memorial Fund, Nueva Orleans, 1880.
- Humble, Richard *The Illustrated History of the American Civil War*, Multimedia Publications (Reino Unido) Ltd, Londres, 1986
- Johnson, Robert Underwood y Buell, Clarence Clough (Eds) *Battles and Leaders of the Civil War* (4 vols), The Century Co, Nueva York, 1884-1888
- Johnston, Curt y McLaughlin, Mark *Battles of the American Civil War*, Sampson Low, Maidenhead, Reino Unido, 1977.
- Long, A.L. *Memoirs of Robert E. Lee* (Ed), The Blue & Gray Press, Secaucus, Nueva Jersey, 1977.
- Longacre, Edward G. *The Man Behind the Guns*, A.S. Barnes & Co, Inc, Cranbury, Nueva Jersey, 1977.
- Longstreet, James *From Manassas to Appomattox: Memoirs of the Civil War in America*, J.B. Lippincott Co, Filadelfia, 1896.
- Lord, Francis A. *Civil War Collector's Encyclopedia*, Castle Books, Nueva York, 1982; *Uniforms of the Civil War*, Thomas Yoseloff, Nueva York & Londres, 1970.
- Marshall Cornwall, General Sir James *Grant as Military Commander*, B.T. Batsford, Londres; Van Nostrand, Nueva York, 1970.
- Mc Laughlin, Jack *The Long Encapment* Bonanza Books, Nueva York, 1963.
- McWhinney, Grady *Braxton Bragg and Confederate Defeat Vol 1: Field Command*, Columbia University Press, Nueva York & Londres, 1969.
- Meredith, Roy *Mr Lincoln's Camera Man*, Charles Scribner's Sons, Nueva York, 1945; *Mr Lincoln's Contemporaries: An Album of Portraits by Mathew B. Brady*, Charles Scribner's Sons, Nueva York, 1951.
- Miller, Francis Trevelyan (Ed) *The Photographic History of the Civil War* (10 vols), primera edición 1911; reproducción 1957, Castle Books, Nueva York.
- O'Connor, Richard *Sheridan the Inevitable*, The Bobbs Merrill Co, Inc, Nueva York, 1953.
- Paris, El Conde de *History of the Civil War in America* (Vols 1-4), Jos. H. Coates & Co, Filadelfia; Michael Levy Freres, Paris; Sampson Low, Marston Low & Searle, Londres, 1875.
- Rossiter, Johnson *Campfires & Battlefields*, The Civil War Press; Nueva York, 1967.
- Schaff, Morris *The Battle of the Wilderness*, Houghton Mifflin Co, Boston & Nueva York, 1910.
- Selby, John *Stonewall Jackson as Military Commander*, B.T. Batsford Ltd, Londres; Van Nostrand Inc, Princeton, Nueva Jersey, 1968.
- Sherman, William Tecumseh *Memoirs*, D. Appleton & Co, Nueva York, 1875.
- Taylor, Walter H. *Four Years with General Lee*, D. Appleton & Co, Nueva York, 1878.
- Thompson Jr. W. Fletcher *The Image of War: The Pictorial Reporting of the American Civil War* Thomas Yoseloff, Nueva York & Londres, 1960.
- Time Life Books *The Civil War* (27 vols), Amsterdam BV; Alexandria, Virginia, 1988.
- The War of the Rebellion: A Compilation of the Official Records of the Union and Confederate Armies*, Government Printing Office, Washington, 1880-1889.
- Wheeler, Richard *Voices of the Civil War*, Thomas Y. Crowell Co, Nueva York, 1976.
- Wiley, Bell Irvin *Embattled Confederates: An Illustrated History of Southerners at War*, Bonanza Books, Nueva York, 1964.
- Williams, T.H. *Lincoln and His Generals*, Knopf, Nueva York, 1958.



Índice

Los números de página en **negrita** indican referencias importantes a las batallas y comandantes; textos y pies de foto complementarios se muestran en *italica*.

A

Abercrombie, John J., 38
Agujero del Infierno, el (Atlanta), 159
Alabama, 168-169
 secesión, 8
Alexander, E. Porter, 68, 76
Alexandria, Va., 12, 15, 48
Algodón, 8, 156
 mano de obra esclava y, 8
Alimentando a los soldados, 47, 120-121
Alineamiento de estados, 8, 11
Ambulancias (cuerpos de), 96
Amelia Court House, 180-181
Anderson J. Patton, 82
Anderson, Richard H., 65, 139, 143
 Chancellorsville, 88, 90, 92
 Spotsylvania, 144, 147, 149-50
Anderson, Robert, 10, 13, 190
Ángulo, El, Five Forks, 178, National Historical Site, 194
Ángulo Sangriento, el, Spotsylvania, 148, 151, 153, 193
Antietam (Sharpsburg), Batalla de, 33, 44, 48, 56-67, 68, 89, 101
 muertos confederados, 60
 National Battlefield, 192, 194
 National Cemetery, 192
 resultados, 67
 fotografías, 21
Antietam Creek, Md., 58, 60, 65-66
Appomattox Court House, 177, 181, 183
 National Historical Park, 194
 rendición de Lee, 184-187
 Station, 181
 casa de Wilmer McLean, 184
Archer, James, 72, 73
Arkansas, 1º Regimiento de, 26, 115
Arlington Heights, Va., 12, 15
Armas, 14, 19, 43, 103, 132
Armas de fuego, *Ver* Rifles, Mosquetones y Pistolas
Armistead, Lewis, 104, 106, 110
Armory Square Hospital, Washington D.C., 97
Artillería, 45, 51, 70, 71, 72, 90, 102-103, 127
 Napoleones 5 kilos 43, 102
 Parrots, 19, 43, 102, 161-162
 Rodman 7.5 cm, 43
 Withworth and Armstrong (retrocámara), 103
Artistas,
 Elder, J.A., 98
 Homer, Winslow, 134
 Taber, Walter, 103, 140
Atlanta, Ga., 89, 112-113, 130
 Batalla de, 156-157, 194
 destrucción y caída de, 165
 evacuación de, 166
 fortificaciones, 153
 mapa de campo de batalla, 163
 resultados, 167
Atlantic & Ohio Telegraph Co., 140
Atrinchamientos y fortificaciones, 152-153
"Avispero", el, 26-27, 29, 30, 192
Ayres, R.B., 178, 180, 182

B

Baird, A., 130
Bajas, 16, 19, 26, 30, 40, 44, 46, 60, 63-64, 72, 84, 85, 96-97, 168
 cifras finales, 185

Banderas: Confederada y de la Unión, 10
Bank's Ford, 79
Barksdale, William, 71, 73, 90
Barlow, Francis, 148
Bate, William B., 171, 175
"Batalla sobre las nubes" (Lookout Mountain), 128-129
Beatty, Samuel, 86
Beauregard, Pierre G.T., 13, 168, 176
 Primera de Bull Run, 12, 15, 18-19, 20, 22, 23
 Shiloh, 24, 28, 29, 30
Beaver Dam Creek, 40
Bee, Barnard, 12, 16, 18
Beecher, Henry Ward, 190
Berdan (fusileros de), 14, 43
Bermuda Hundred, Va., 113
Berry, Hiram, 92
Big Kennesaw, 161
Big Round Top, 104, 105
Birney, David, 148
Blackburn's Ford, Va., 12, 15
Black Horse Cavalry de Virginia, 155
Bloody Pond, 192
Bloqueo naval de la Unión, 16, 97
Blue Ridge Mountains, Va., 68, 100
Boatswain's Swamp, 44
Boonsboro, 56, 58
Booth, John Wilkes, 188-189
Boxers, rebelión de (China), 169
Brady, Mathew, B., 20, 64, 108
Bragg, Braxton, 81, 113, 156, 161
 Chattanooga, 124, 126-128, 129, 130, 131
 Chickamauga, 112, 114-116, 118, 120-121
 Shiloh, 24, 26, 28, 29, 30
 Stones River, 80, 82-83, 84, 85, 86, 87
 Brandy Station, Va., 77, 89, 173
 Brannah, John M., 117, 119, 123
 Breckinridge, John C., 24, 29, 80, 84, 84-85, 86
 Brentwood Hills, 175
 Brices Croosroads National Battlefield Site, 194
 Bridgeport, Ala., 124
 Brigada de Hierro, 105
 Brock Road, 94, 136, 137, 141
 Brooke, John, 139
 Brotherton Cabin, 193
 Brown, John, 8, 41
 Brown's Ferry, 124, 129
 Buell, Don Carlos, 24, 29, 30-31, 80
 Buford, John, 102
 Bull Run, Va.,
 Primera Batalla de, 12-23, 24, 32-33, 89, 157, 192
 mapa del campo de batalla, 18
 resultados, 23
 Segunda Batalla de, 48-55, 24, 32-33, 89, 157, 192
 mapa del campo de batalla, 50
 resultados, 55
 Bull Run Mountains, 48
 Bureau of Military Information, 44
 Burns, John L., 105
 Burnside, Ambrose E., 69, 80, 88-89, 124, 129, 132, 134
 Antietam, 60, 61, 62-63, 65-66, 67, 192
 Fredericksburg, 68, 70, 72, 73, 74-75, 78, 79
 "Burnside's Bridge", asalto a 62-63
 Buzzard Roost Gap, 156

C

California, 157
Camp Douglas Prison, 166
Camp Sumter, Ga., 166
Campo de Trigo, el (Gettysburg), 108, 193
Cañón, proyectiles de, 183
Carolina del Norte, 186
 entrada de negros, 67
 18º Regimiento, 97-98
Carolina del Sur, secesión, 8
Carolina del Sur, Regimientos de, 16, 146
Carretera Hundida, 74, 74-75, 192
Carrol, Samuel, 139
"Carta de Soldado", 131
Carter, batería de, 34
Casa Blanca, Washington D.C., 64
Casa de la Viuda Glenn, 120
Casey, Silas, 32, 34-37
Cashtown, 100, 102
Cassville, Ga., 158, 161
Caston, C.A., 140
Cavalry Beaurcau, Washington D.C., 169
Cedar Mountain, batalla de, 48
Cementerios, militares, 108
 Cementerio de la Unión, City Point, 190
Cementerios Nacionales de la Guerra Civil, 28
Cementerio Nacional, Gettysburg, 111
Cemetery Hill, Gettysburg, 63, 102, 104, 106, 108
Cemetery Ridge, Pa., 104, 105, 106, 108-110
Central, Gran División, 89
Centreville, Va., 12, 17, 55
Chambersburg Road, 102
Chancellorsville, Batalla de, 49, 57, 88-89, 100-101, 134, 143, 164, 192
 Chancellor House, 98
 mapa del campo de batalla, 95
 resultados, 99
 trincheras, 92
 Chantilly, Va., 55
 Charleston, S.C., 13
 Chattahoochee, río, 161
 Chattanooga, Tenn., 81, 112, 114, 116, 117, 119, 123, 126, 156, 161, 168, 177
 Batalla de, 124-130, 193
 resultados, 130
 Chattanooga (vapor), 128
 Chattanooga, Valle del, 129
 Cheatham, B.F., 116, 162-163, 165-166, 168, 170, 172, 173, 174-175
 Chickahominy, río 32, 35, 36, 37, 38, 40, 44-45, 46
 Chickamauga, Batalla de, 112-113, 181, 126, 157, 193
 resultados, 123
 Chickamauga & Chattanooga National Military Park, 193-194
 Chichamauga Creek, Ga., 114-115
 Chimborazo, Va., 97
 Chinn Ridge, 192
 Cincinnati, Ohio, 81
 Civiles, penalidades 48, 70
 Clarksburg, Va., 49
 Clebunne, Patrick, 80, 115, 116, 126
 Cobb, Thomas R.R., 74, 77
 Cold Harbor, Va., 28, 153
 Batalla de, 133
 Colston, R.E., 97
 Columbia, Tenn., 168

Columbus, Ky., 24, 30
Combates cuerpo a cuerpo, 110, 153
Comisión Cristiana, 172-173
Comisión Sanitaria, 172-173
Comunicaciones
 código morse, 141
 señalizaciones, 142
 telégrafo, 140-142
Constitución, 13º Enmienda a la, 67
Cooke, John R., 78
Corinth, Miss., 24, 28, 29, 49, 81
Couch, Darius, 36, 37, 75, 77, 93, 98
Crawford, Samuel, 178
Crew House, 45
Crimea, Guerra de, 33
Crittenden, Thomas L., 80, 84, 112-116, 119, 123
Croxtton, John T., 116
Crump's Landing, 24, 30
Cuarteles de invierno, 76-77
Cuerpo de Ingenieros, 41, 125
Culpepper, Va., 32
 Court House, 68
Culp Hill, 104, 105, 108-109
Cumberland Church, 181
Cumberland Gap, 24
Cumberland Mountains, 124, 168
Cumberland, río, 16, 24, 30, 172
Custer, George Armstrong, 178, 181-182, 185

D

Dallas, 158-159, 161
Dalton, Ga., 156, 160
Dana, Charles, 112
Davis, Jefferson, 9, 25, 33, 38, 41, 56-57, 80-81, 111, 156, 159, 161, 169
 elección como líder Confederación, 8
 encarcelamiento, 9
 informe de rendición de Lee, 184
 Ley de Soldados Negros y, 146
 llamada a voluntarios, 10
 tributo a "Muro de Piedra" Jackson, 98
Davis, Jefferson, C., 84
Decatur, Ga., 165
De Gress, Francis, 161, 162
Departamento del Oeste, 100
Deserciones, 132, 156
Devil's Den, 193
Día de Condecoración, 190
Dinwiddie Court House, Va., 178, 180
Disciplina, 12
Diversiones y pasatiempos, 86, 87
Dodge, Grenville M., 165
Devil's Den, 193
Dog House, 192
Donelson Fort, Tenn., 24-25, 30, 122, 133
 National Military Park, 194
Doubleday, Abner, 105
Dowdall's Tavern, 3-94
Drownw & Moore, 28
Dry Valley Road, Ga., 115, 119, 120
Duck River, Tenn., 168
Dunker Church, 60, 61
Dyer House, 119

E

Early, Jubal, 17, 22, 65, 90, 92, 98, 104, 108, 145, 147, 154
"East Woods", Antietam, 61, 65
Ector, M.D., 175
Ejército del Cumberland (Unión), 80-81,

85-86, 112-114, 119, 124, 126, 128, 130, 156, 160, 164, 177

Ejército del James (Unión), 156

Ejército del Mississippi (Unión), 48-49

Ejército del Mississippi (Confederado), 13, 81

Ejército del Norte de Virginia (Confederado), 39, 40-41, 48, 50, 52, 56-57, 61, 62, 88-90, 94, 100, 106-107, 113, 132, 139, 143-144, 150, 154, 157, 176-177, 178-179, 180, 181, 182, 183, 194

rendición ante Grant, 184, 186

Ejército del Ohio (Unión), 24-25, 69, 80-81, 156, 160, 164, 177

Ejército del Potomac (Unión), 23, 32-33, 42, 45-47, 48, 52, 56, 62, 64, 66, 68-69, 71, 72-73, 80, 88-89, 94, 99-100, 99, 106, 124, 132, 134, 138, 143-144, 156, 176, 180, 183

Ejército del Shenandoah (Confederado), 16, 33, 169, 176, 180

Ejército de Tennessee (Confederado), 33, 80-81, 82, 85, 112-113, 124, 126-127, 130, 156-158, 160, 161, 162-163, 167, 168, 170

Ejército del Tennessee (Unión), 24, 80, 89, 124, 126, 156-157, 160, 164-165

Ejércitos, vida cotidiana en los comerciantes civiles (vivanderos), 120-121

deserciones, 132, 156

suministros de alimentos, 120-121, 132

El rojo emblema del valor, 191

Elder J.A., 98

Ellerson's Mill, 192

Ellsworth, Elmer E., 82

Ely's Ford, 132, 134, 136

Emancipación, Proclamación de, 66-67

Emmitsburg Road, 102, 106

Enfermos y heridos, 96-97

Esclavitud

abolicionistas, 66-67

Acta de Kansas-Nebraska (1854), 8

estados fronterizos y, 8, 11, 67

estados nordistas y, 8

Lincoln y, 8

Proclamación de Emancipación, 66-67, 67

Estados, división de 10-11

Etowah, río, 158

Eustice, George, 105

Evans, N.G., 15-16, 17-18

Ewell, Richard S., 90, 145, 181, 184

Gettysburg, 100, 102, 104, 105, 109

Spotsylvania, 144, 147, 148

Wilderness, 134-135, 136, 137, 143

Ezra Church, Ga., 166

F

Fair Oaks, Batalla de, *Ver* Seven Pines

Falmouth, Va., 88, 92, 99

Ferrero, Edward, 63

Field, Charles, 141

Filadelfia, Pa., 100

Five Forks, Batalla de, 176-182

mapa del campo de batalla, 179

resultados 183

Florida, secesión, 8

Flota de Defensa de los Ríos Confederados, 30

Flotilla del Oeste, 30

Ford's Depot, 180

Ford, Teatro, Washington D.C. 188

Forrest, Nathan Bedford, 116, 122, 146, 168, 175

Fortificaciones, 152, 153

Fotografía, 20-21

Brady, Mathew B., 20, 21, 64

Gardner, Alexander 20, 21, 64, 131, 173

O'Sullivan, Timothy, 20

Frank Leslie's Illustrated Newspaper, 116

Franklin, Batalla de, 115, 168

Franklin, William B., 47, 61, 68, 70, 72, 73, 78-79

Franklin Paper Mill, 183

Franklin Turnpike, 171, 172, 173, 175

Frederick, Ma., 56, 100

Fredericksburg, Va., 49, 80, 88-90, 92, 98, 99, 101, 113, 157, 177

Batalla de, 68-79, 192

Cementerio Nacional, 192

evacuación de civiles, 70

mapa del campo de batalla, 75

resultados, 79

Fredericksburg and Spotsylvania National Military Park, 192-194

Fredericksburg Turnpike, 88

Freemantle, Arthur, 135

French, William

G

Gainé's Mill, Va., Batalla de, 44, 46, 177, 192

Galena, Ill., 133

Gardner, Alexander, 20, 21, 64, 131, 173

Garnett, Richard, 104

Georgia, 62, 81, 132, 156, 168-169

secesión, 8

vía férrea 162

Germanna Ford, 132, 136, 137, 141

Germantown, 173

Getty, George, 74, 137, 141

Gettysburg, 44, 90, 106, 112-113, 157

Batalla de, 100-111, 193

Cementerio Nacional, 193

Discurso de Gettysburg, 111, 193

Monumento Nacional al Soldado, 193

National Military Park, 193-194

resultados, 111

Gibbon, John, 73, 108

Gibson, Randal L., 26

Gillies Creek, 36

Glendale, Va., 45, 101

Globo, espionaje en, 38

Gobierno Federal, 100

Gordon, John B., 138, 143-144, 148, 149, 150, 176, 178, 181

Gordonsville, Va., 134, 136

Gran División Izquierda, 73

Granger, Gordon, 116, 117, 119, 123

Granny White Turnpike, 170, 172, 175

Grant, Ulysses S., 25, 41, 80, 89, 101, 133, 156-157, 169, 172, 177, 189, 191

Chattanooga, 124, 126, 128-130, 131, 193

Five Forks, 176, 178, 180-181, 182, 183

Shiloh, 24, 26, 28, 29, 30, 31

Spotsylvania, 144, 147, 148, 149, 150-151, 154

rendición en Appomattox, 184, 186, 194

Wilderness, 132, 134, 136, 137, 138, 141, 143

Gregg, David, 110

Gregg, John, 141

Griffin, Charles, 19, 22, 178, 182

Grose, Fort, 130

Groveton, Va., 51-52, 145, 192

Guerra de 1812, 15

Guerra Hispano-Americana (Guerra de Cuba), 122, 169

Guiney's Station, 98

H

Hagerstown, Md., 58

Halleck, Henry W., 48

Halstead, E.P., 105

Hamburg Landing, 24

Hamilton's Crossing, 71, 72, 73

Hampton, Wade, 15

Hampton, Legión de, 16, 20

Hancock, Winfield Scott, 77, 104, 105, 145

Spotsylvania, 148, 149, 150, 154

Wilderness, 132, 134, 136, 137, 141

Hardee, William J., 24, 29, 80, 82, 84, 129, 162-163, 164-165

Harker, Charles, 127

Harper's Weekly, 116

Harpers Ferry, Va., 8, 41, 56, 58, 59, 60, 63, 66, 68, 158

National Historical Park, 194

Harrisburg, Penn., 100

Harrison's Landing, 42-43, 44, 45-46, 47, 48, 192

Harte, Bret, 105

Hawkins, Rush, 74-75

Hazel Grove, 92, 94, 98, 193

Heintzelman, Samuel P., 15, 35, 36, 38

Henagan, John, 139

Henry, B. Tyler, 158

Henry House Hill, 16, 17-19, 20, 22, 35, 55, 192

Hill, Ambrose Powell, 57, 89, 100, 147

Antietam, 58, 59, 60, 61, 63, 66

Chancellorsville, 90, 97-98

Gettysburg, 102, 104, 105, 109

Siete Días, 40, 44, 46

Wilderness, 135, 136, 137, 138, 141

Hill, D.H., 34, 36, 37, 38, 40, 43, 45, 46, 56, 58, 61, 65-66, 115, 120, 134

Hillsboro Turnpike, 172, 174-175

Hood, John B., 38, 61, 157, 169

Atlanta, 156, 158-159, 161-163, 165, 166, 167

Chickamauga, 113, 115, 116

Nashville, 168, 170-171, 173, 174, 175

Hooker, Joseph, 44, 89, 100-101, 134, 159, Antietam, 59, 60-62

Chancellorsville, 88, 90, 92, 94, 97-98, 99, 193

Chattanooga, 124, 126, 128-129, 130

Fredericksburg, 68, 73, 78, 79

Horseshoe Ridge, 119

Hospitales, 45, 96-97

Howard, Oliver O., 22, 88, 92, 94

Huger, Benjamin, 36, 38

Humphreys, Alexander A., 176

Hunt, Henry, 43

Hunt, O.E., 152

Hunter, David, 15

Hurlbut, Stephen A., 24, 26, 28, 29, 30

I

Identificación, chapas 28

Illinois, regimientos de, 102, 133, 159, 162

Imboden, John, 16

Independencia, Día de la, 110

Indiana, regimientos de, 82, 130

Inteligencia, reunión de, 44

Iuka, Batalla de, 81

J

Jackson, Thomas J. "Muro de Piedra", 49, 57, 89, 105, 147, 164

Antietam, 56, 58, 60, 61, 65

Primera de Bull Run, 16, 17-19

Segunda de Bull Run, 48, 50-52, 55, 192

Chancellorsville, 90, 92-94, 97, 98

Fredericksburg, 68, 73, 74

Siete Días, 40, 44, 46

James, río 32, 40, 42, 44, 45, 46, 154, 176

Jenkins, Micah 36, 143

Johnson, Andrew, 188-189

Johnson, Bushrod, 116, 119

Johnson, Edward, 108, 135, 148, 149, 150

Johnson, Richard, 84

Johnson, R.W., 130

Johnsonville, 146

Johnston, Albert Sidney, 13, 25, 81

Shiloh, 24, 29, 30

Johnston, Joseph E., 33, 40-41, 90, 132, 157, 175, 186

Atlanta, 156, 159, 160-161

Primera de Bull Run, 15, 19, 20, 22

Five Forks, 176, 178-180, 182

Seven Pines, 32, 34, 36, 37, 38, 39

Jones, David R., 66

Jones, J.R., 61, 63

Jones, Marcellus E., 102

Jonesboro, 166

K

Kansas, 10

Kansas-Nebraska, Acta de, 1854, 8

Kelly's Farm, 115, 120

Kelly's Ford, 88

Kemper, James, 104

Kennesaw Mountain, 161

National Battlefield Park, Sa., 194

Kentucky, 25, 80, 168

Kershaw, Joseph B., 74, 78, 141

Keyes, Erasmus D., 16, 20, 32, 35, 36, 38

Kilpatrick, Judson, 110

King, Rufus, 52

Knoxville, Tenn., 124, 129-130

Kolb's Farm, Batalla de, 161

Ku Klux Klan, 122, 188

L

Lacy, Rev. B.F.C., 92

Lafayette, Ga., 112, 115-116, 119, 168

Lane, James, 72, 73

Laurel Hill, 144

Lawton, A.R., 61

Lee, Henry "Light Horse Harry", 41

Lee, Robert E., 33, 38, 39, 41, 57, 89, 112-113, 120, 133, 145, 156, 177, 188

Antietam, 56, 58, 59, 62-64, 66, 67

Arlington House, Memorial, 194

Segunda de Bull Run, 48-49, 50, 52, 55

Chancellorsville, 88, 90, 92, 94, 99

Fredericksburg, 68, 70, 74, 76, 77, 192

Gettysburg, 100, 102, 104, 105, 106-107, 108-110, 111
 Nashville, 168, 175
 Rendición en Appomattox, 184-187, 194
 Siete Días, 40, 42, 44-47, 45, 47
 Spotsylvania, 144, 147, 148, 149, 150-151, 153-155
 Wilderness, 132, 134-135, 136, 138, 141, 143, 193
 Lee, S.D., 168, 171-172, 173
 Lee and Gordon's Mills, 114-116
 Leesburg, 56
 Le Mat, Jean, 54
 Lexington, Va., 98
Lexington, (barco artillero de la Unión), 29, 30
 Libby Prison, Richmond, Va., 167
 Lick Creek, 24
 Lincoln, Abraham, 9, 10, 12-13, 32-33, 47, 47-49, 68-69, 100-101, 105
 asesinato, de, 9, 188-190
 Burnside y, 79
 Discurso de Gettysburg, 111, 193
 elección (1860) a la presidencia, 8
 esclavitud y, 8
 evacuación de Península de Pennsylvania y, 47
 Grant y, 133
 Hooker y, 88, 99, llamada a voluntarios, 11
 McClellan y, 64
 plan de paz, 188
 Proclamación de Emancipación, 66-67
 Sherman y, 174
 Lincoln, Fort, 146
 Little Kennsaw, 160, 161
 Little Round Top, 194, 105, 106, 108, 193
Lo que el viento se llevó, 191
 Logan, John "Black Jack", 162, 165
 Long, A.L., 100, 185
 Longstreet, James, 57, 88, 90, 113, 181
 Antietam, 56, 58
 Segunda de Bull Run, 48, 50-52, 55, 61, 66
 Chickamauga, 112, 116, 117-119, 120, 123
 Fredericksburg, 68, 71, 76
 Gettysburg, 100, 105, 108-110
 Seven Pines, 35, 36, 38, 39
 Siete Días, 40, 44, 45, 46
 Wilderness, 134, 136, 138-139, 141, 143
 Lookout Mountain, 124, 126, 128, 130, 193
 Lookout Valley, 124, 129
 Lost Mountain, 159
 Louisiana, secesión de, 8
 Louisiana, Tigres de, 14-16, 15
 Lowe, Profesor T.S.C., 38

M
 Malgruder, John B., 32, 40, 45
 Malvern Hill, Batalla de, 14, 45, 46-47, 47
 Manassas, Primera y Segunda Batalla de, *Ver* Bull Run
 Manassas Gap Railroad, 52
 Manassas Junction, Va., 12, 15-16, 22, 23, 32, 52
 Manassas National Battlefield Park, 192, 194
 Manchester, 112

Manigault, Arthur M., 161-162
 Mansfield, Joseph F. K., 60, 61
 "Marcha del Lodo", (de Burnside), 79
 Marietta, 159, 160-161, 194
 Marsh Creek, 102
 Marshall, Charles, 184, 186
 Marye's Heights, 71, 72, 74-78, 97, 192
 Maryland, 100
 invasión de, 55-56
 proclama de Lee, 58, 66
 Maryland Heights, 58
 Matthews House, 16
 McAllister, Robert, 144
 McArthur, John, 170-171, 173, 175
 McClellan, George B. "Little Mac", 13, 16, 22, 33, 68, 89, 101, 112-113, 135, 145
 Antietam, 56, 58-59, 61, 62, 65-66, 67
 Segunda de Bull Run, 48, 55
 Lincoln y, 64
 Seven Pines, 32, 36
 Siete Días, 40, 43, 44-45, 46-47
 McClelland, John, 24, 28, 29
 McCook, Alexander, 80, 84, 112, 115-116, 119, 120, 123
 McCoull House, 148, 151, 193
 McCown, John P., 80
 McDowell, Irvin, 13, 32
 Primera de Bull Run, 12, 15, 17-18, 20, 22, 23
 McLaws, Lafayette, 65, 74, 90, 92, 98
 McLean, Wilmer, 184, 194
 McLemore's Cove, 114
 McPherson, James B., 156, 160-162, 164-165
 McPherson's Ridge, 102
 Meade, George C., 72, 73, 101, 181
 Gettysburg, 100, 102, 104, 105-106, 108
 Wilderness, 132, 133, 137
 Mechanicsville, Va., 40
 Médico, servicio, 96
 Memphis, Tenn., 24, 30
 Mersy, August, 161-162
 Michigan, Caballería de, 177
 Miles D.S., 12
 Milicia, Acta de, 146
 Mill Springs, Ky., 24, 113
 Miller, J.F., 82, 84
 Missionary Ridge, 113, 115, 124, 126-128, 129-130, 169, 177, 193
 Mississippi, Brigada de, 71
 Mississippi, Cuerpo de Caballería de, 169
 Mississippi, División Militar de, 124, 132, 156
 Mississippi, regimientos de 82
 Mississippi, río, 16, 24, 30, 112
 Mississippi, secesión, 8
 Mississippi, Valle del, 22, 30, 31
 Missouri, 49
 Mobile, Ala., 81
 Mobile & Ohio Railroad, 24
 Montgomery, Ala., 8, 12
 Morse, código 141
 Mott, Gersgam, 139
 Muertos, enterramientos 77
 embalsamamientos, 108
 esqueletos de, 137
 caballos, 36
 identificando a los, 28
 Murfreesboro, Tenn., 80, 82, 85, 86, 87, 172, 192
 Batalla de, *Ver* Stones River
 Música, músicos y canciones, 135

N
 Nashville, Tenn., 24-25, 80, 84, 113, 146, 156, 192
 Batalla de, 168-175
 resultados, 175
 Nashville & Chattanooga Railroad, 84, 172
 Nashville Turnpike, Tenn., 83, 84, 85, 86
 National Cemetery, Gettysburg 111
 National Rifle Association, 69
 Neches, río, 25
 Negley, James S., 82, 84, 85, 120-121
 Negros, Ley de Soldados, 146
 New Haven Arms Co., Conn., 158
 New Hope Church, 159, 161
 New Madrid, Mo., 30, 49
New York Times, The, 65
 Nine Mile Road, 36, 37, 38
 Nolensville Turnpike, 172
 North Anna, río 177
 "North Woods", (Antietam), 61
 Nueva Orleans, La., 13
 Nueva York, 16º de Caballería de, 188
 Nueva York, Ingenieros de, 70
 Nueva York, regimientos de, 63
 Nueva York, Voluntarios de (Zuavos), 14, 51

O
 Ohio, regimientos de, 82, 130, 132
 Ohio, Milicia del Estado de, 81
 Ohio, río, 16
 Ohio, Voluntarios de, 33
 Olley's Creek, 161
 Oostanula, río, 158, 161
 Orange & Alexandria Railroad, 52
 Orange Court House, 134
 Orange Plank Road, 94, 134-135, 136, 137
 Orchard Knob, 126-128, 193
 Ord, Edward, 181
 Organizaciones de ayuda, 172-173
 Overton's Hill, 170, 173
 Owen, William, 74
 Owl Creek, 24, 30

P
 Palmer, J.M., 116
 Pamunkey, río, 40
 Parques de la Guerra Civil, 194
 Patterson, Robert, 15
 Payne, Lewis, 188
 Peach Orchard, 108, 192
 Peach Tree Creek, 161, 164
 Batalla de, 162
 Pea Ridge National Military Park, 194
 Pegram, William, 178
 Pemberton, John C., 112
 Península, Campaña de la, Va., 33, 57, 101
 Pennsylvania, Fort, 101
 Pennsylvania, invasión de, 106
 Pennsylvania, Regimientos de 63, 77, 82, 90, 104, 106
 Pennsylvania, Voluntarios de, 101, 105
 Pensacola, 81
 Periódicos, informando para, 44, 65, 116
 Perryville, Ky., Batalla de, 80-81, 177
 Peterburg, Va., 57, 121, 176, 178-180, 182
 Campo de Batalla Nacional, 194
 Peterson House, Washington, D.C., 188
 Pettigrew, Johnston, 109
 Pickett, George, 100, 177
 "Carga de Pickett", 100, 104, 106-107, 110

Five Forks, 178, 180, 181, 182
 Gettysburg, 104, 106, 109-110
 Pierce, Franklin, 9
 Pillow, Fort, Tenn., 30, 146
 Pine Mountain, 159
 Pinkerton, Allan, 44
 Pipe Creek, 102
 Pittsburg Landing, Tenn., 24-25, 28, 29, 30
 Plan Anaconda, 16
 Po, río, 144, 148
 Polk, Leonidas, 24, 29, 80, 82, 84, 85, 117, 120-121, 123, 156
 muerte de, 159
 Pond Springs, 115
 Pontón (lugar de cruce), 192
 Pontones, 70, 72, 73, 129
 pontoneros, 70-71
 Pope, John, 13, 49, 56, 89
 Segunda de Bull Run, 48, 50-53
 Porter, Fitz-John, 40, 44, 46, 52, 61
 Porter, Horace, 153
 Potomac, río, 12, 56, 64, 66, 100
 Prentiss, Benjamin, 24, 26, 238, 29, 30
 Primera de Bull Run (Primera de Manassas), Batalla de *Ver* Bull Run
 Prisioneros de guerra, 26, 58, 59, 166-167, 182, soldados negros, 146
 Prisiones, militares 166-167
 Andersonville, 167
 Camp Douglas, 166
 Libby Prison, Richmond, 167
 Pulaski, 168
 Fort, Monumento Nacional, 194

Q
 Quaker Road, 45

R
 Rains, Gabriel J., 34, 36
 Ransom, Robert, 78
 Rapidan, río, 48, 92, 98, 111, 132, 134, 136, 138, 156
 Rappahannock, río 48, 92, 98, 111, 132, 134, 136, 138, 156
 Reclutamiento, 10-12, 38
 Redwood, A.C., 29
 Resaca, Ga., 156, 160-161
 Reynolds, John F., 102
 Reynolds, Thomas J., 118, 122-123
 Rhode Island, Voluntarios de, 69
 Richardson, Israel, 65
 Richmond, Va., 12, 32, 34, 38, 48, 68, 89, 98, 100, 132, 134, 143, 144, 147, 150, 150, 154, 161, 180
 asedio de, 40-47
 destrucción del arsenal 183
 evacuación de, 182
 Salón de Representantes, 98
 Libby Prison, 167
 Parque Nacional del Campo de Batalla, 192, 194
Richmond Enquirer, The, 65
 Richmond & York Railroad, 36
 Ricketts, Hames B., 19, 20
 Rifles, mosquetones y pistolas, 54-55, 158-159
 Enfield británico, 54
 Colt, 54
 Henry, 158-159
 Le Mat, 54

ÍNDICE

- Lorenz austríaco, 54
 Remington, 54
 Sharps, 158-159
 US Springfield, 54, 158
 Winchester Modelo 1866, 159
 Ringgold, Ga., 156
 "Roca de Chickamauga", Ver Thomas, George H.
 Rocky Face Ridge, 156
 Rodes, Robert E., 34, 97, 148, 150-151, 153
 Rosecrans, William S., 81, 113, 119, 124
 Chickamauga, 112, 114-115, 117-119, 120-122, 123
 Stones River, 80, 82, 84, 85, 86, 87
 Rousseau, Lovell H., 82, 84, 85
 Russell, William Howard, 116
- S**
 Salem Church, 98
 Saqueos, 52, 73
 Savage's Station, 45, 97
 Savannah, Ga., 24, 28, 29, 33, 168, 174
 Saylor's Creek, 145, 181, 184
 Schenck, Robert, 20
 Schofield, John M., 156, 160, 164, 168, 170-171, 172, 174-175
 Scott, Winfield, 13, 16, 33, 41
 Secesión de Estados Sudistas, 8
 Segunda de Bull Run (Segunda de Manassas), Batalla de, Ver Bull Run
 Sedgwick, John, 65, 88, 90, 92, 97-99, 132, 134, 137, 144, 147, 193
 Seminary Ridge, 106, 109-110
 Seminolas, Guerras, 57, 81, 89, 112, 145
 Servicio Nacional de Parques, 191
 Servicios postales, 131
 Seven Pines (Fair Oaks), Batalla de 32-39, 41, 90, 192
 mapa del campo de batalla, 34
 resultados, 39
 Seward, William H., 188
 Siete Días, Batallas de los, 14, 40-47, 48-49, 157, 192
 mapa del campo de batalla, 43
 resultados, 47
 Sharpe, George H., 44
 Sharps, Christian, 158
 Sharpsburg, Md., 58-59, 58, 60, 61, 62-63, 66, 67, 68, 192
 Batalla de, Ver Antietam
 Shelbyville, 112
 Shenandoah, río, 56
 Shenandoah, Valle del, Va., 15, 22, 40, 48-49, 98, 100, 105, 177, 180
 Shepherdstown, 66
 Sheridan, Philip H., 89, 132, 169, 177
 Chattanooga, 127, 130-131
 Five Forks, 176, 178, 179, 180-181, 182
 Spotsylvania, 144, 147, 154
 Stones River, 82, 84, 85
 Sherman, Francis T., 127
 Sherman, William T., 20, 33, 89, 113, 122, 130, 132, 135, 157, 168
 Atlanta, 103, 156, 158-159, 160-162, 165, 167
 Chattanooga, 126, 128, 129, 130
 marcha hasta el mar, 174-175, 176
 Shiloh, 24, 28, 29, 30
 Shiloh, Tenn., 13, 81, 133, 157, 192
 Batalla de, 24-31
 mapa del campo de batalla, 27
 National Battlefield Park, 192, 194
 resultados, 31
 Shy, William M., 171, 173
 Shy's Hill, Batalla de, 170-171, 173, 175
 Sickles, Daniel, 92, 98, 108
 Señales, Cuerpos de, 142
 Señalizaciones, 142
 Slocum, Henry W., 90
 Smith, Andrew J., 170, 172, 175
 Smith, E. Kirby, 17, 22
 Smith, Gustavus W., 38, 166
 Smith, William F., 124, 125
 Snake Creek, 24, 29, 30
 Snake Creek Gap, 156, 160
 Snodgrass Hill, 117, 119, 123, 193
 Soldados negros, 146
 South Mountain, 56, 58, 125
 South Side Railroad, 178-179, 180, 182
 Spencer, Christopher, 158, 178
 Spotsylvania, Batalla de, 133, 138, 144-145, 192-193
 mapa del campo de batalla, 151
 resultados, 154
 Spotsylvania Court House, 144, 148, 150, 193
 Spring Hill, Tenn., 168
 Springfield, mosquetón, 158
 Stafford Heights, 70-71, 192
 Stanley, D.S., 168
 Stannard, George, 104, 106
 Stanton, Edwin M., 112, 188
 Staunton, Artillería de, 16
 Steadman, Fort, 176
 Steedman, James, 170, 172, 173, 174
 Stevenson, Carter L., 128-129
 Stewart, A.P., 116, 159, 164, 168, 172, 173, 174-175
 Stone Bridge, 15, 17, 192
 Stone House, 17, 19, 192
 Stones River (Murfreesboro), Batalla de, 80-87, 113, 177, 193
 National Battlefield, 193-194
 resultados, 87
 Stuart, David, 24, 28
 Stuart, J.E.B., 52, 58, 61, 89, 177
 Chancellorsville, 92, 97-98
 Gettysburg, 100, 110
 muerte de, 154
 Spotsylvania, 144, 147, 150, 155
 Sudley Ford, Va., 15-16, 17
 Sudley Road, Va., 17, 19, 20, 22
 Sudley Springs, Va., 52
 Sumner, Edwin V., 37, 38, 61, 62, 65, 68, 72, 78
 Sumter, Fort, S.C., 10-13, 190
 Monumento Nacional, 194
 Surratt, Mary, 188
 Susquehanna, río, 168
 Sykes, George, 22
- T**
 Taber, Walter, 103, 140
 Talley's Farm, 93-94
 Tapp Farm, 193
 Taylor, Zachary, 25
 Taylor's Hill, 71
 Telégrafo, comunicaciones por, 140-142
 Telegraph Construction Corps, 141
 Telegraph Hill, 71
 Tennessee, 81, 112
 invasión de, 115, 168
 37º Regimiento de, 171
 Tennessee Colored Battery, 146
 Tennessee, río, 16, 24, 28, 29-30, 112, 124, 129, 168, 171, 175
 Texas, 25
 Texas, Brigada, 157
 Thomas, George H., 113, 156, 160, 164, 169
 Chattanooga, 124, 126, 128, 130, 193
 Chickamauga, 112, 114, 115, 116, 117-119, 120-123
 Nashville, 168, 172, 173, 174, 175
 Stones River, 80, 82, 84
 Thoroughfare Gap, 48, 52
 Times, The, 116
 Todd's Tavern, 137
 Toombs, Robert, 60, 62
 Triángulo de la Rendición, 194
 Trimble, Isaac, 109
 Trincheras
 Cold Harbor, 153
 Shy's Hill, 171
 Troup Hurt, mansión de plantación, 162
 Tullahoma, Tenn., 87, 112
 Tupelo National Battlefield, 194
 Tuscumbia, Ala., 168
 Tyler (barco artillero de la Unión), 29, 30
 Tyler, Daniel, 12, 15
- U**
 Unfinished Railroad Grade (Segunda de Bull Run), 192
 Uniformes, ejércitos confederado y de la Unión, 14-15
 Union Navy, 30
 artilleros, 29
 Flotilla del Oeste, 30
 Upton, Emory, 147, 150
 Urquhart, David, 80, 84
 US Academia Militar, 13, 125, 169
 US 1º de Artillería, 49, 57
 US Caballería, 25, 41
 US Comisión de Ordenanzas, 102
 US Comisión Sanitaria, 172
 US Comisiones Cristianas, 131
 US Departamento de Comisariado, 121
 US Infantería de Color, 146
 US Ingenieros, 13, 41, 49
 US Military Telegraph Corps, 140
 US Voluntarios, 49, 81, 89, 125, 145, 157, 169
 Utah, Distrito Militar de, 25
- V**
 Van Cleve, Horatio, 84, 85, 86, 116
 Vermont, regimientos de, 101, 106, 125
 Vicksburg, Miss., 80, 112, 133
 National Military Park, 194
 Vidito House, 119
 Vías férreas, 22, 24, 36, 52, 84, 112, 156, 162, 168, 172, 176, 178
 Virginia Occidental, 10-11, 100
 Virginia, 1º de Caballería de, 89, 155
 Virginia, Instituto Militar de, 49, 98, 188
 Virginia, Península de, 32, 47, 90, 113
 Virginian Gamecock Brigade, 177
 Vivanderos (comerciantes civiles), 120-121
- W**
 Wade, Jennie, 105
 Wadsworth, James S., 141
 Walker, John G., 65
 Wallace, Lew, 24, 30-31
 Wallace, W.H.L., 24, 26, 28, 30
 Warren, Gouverneur K., 108, 132, 134-135, 136-137, 144, 176, 178, 180, 181, 182
 Warrenton Turnpike, Va., 15-16, 17, 19, 20, 51, 52, 68
 Washington, D.C., 11-12, 33, 48, 56, 80, 112, 144, 190
 Armory Square Hospital, 97
 defensas de, 68, 100-101
 Ley de Reclutamiento, 38
 Teatro Ford, 188
 revista de fuerzas federales, 188, 189
 Washington College, Lexington, Va., 41
 Washington, George, 41
 Watie, Stand, 186
 Waud, A.R. 116, 121, 141, 157
 Webb, Alexander Stewart, 132
 West House, 45
 West Point, Academia Militar de, 13, 25, 33, 41, 49, 57, 69, 81, 89, 101, 113, 125, 133, 145, 157, 177
 "West Woods", (Antietam), 61, 65, 192
 Western & Atlantic Railroad, 156
 Wheat, R. Chatham, 16
 Wheatfield, The Ver Campo de Trigo
 Wheeler, Joseph, 122, 124, 164-165, 168
 White Oak Road, 178, 180
 White Oak Swamp, Va., 32, 36, 46
 Whiting, W.H.C., 36, 37, 38
 Wilcox, Cadmus, 90
 Wilderness, 90, 92, 93, 94, 113, 144, 169
 Batalla de, 132-143, 192-193
 asalto a los parapetos, 138
 iglesia, 93
 mapa del campo de batalla, 139
 resultados, 143
 Tavern, 136, 137
 Wilkinson Turnpike, 82, 84
 Williamsburg, Va., 32, 36, 177
 Williamsburg Road, 34-35, 36, 37, 38
 Wilson, James H., 168, 169, 171, 172, 173, 174-175
 Wilson's Creek National Battlefield, 194
 Winchester, Oliver, 159
 Winchester, Va., 68
 Winchester Repeating Arms Co., 159
 Wirz, Henry, 167
 Wisconsin, 7º de Voluntarios de, 105
 Wood, Charles A., 162
 Wood, Thomas J., 117-119, 120, 122-123, 130, 172, 173
 Wright, Horatio G., 147, 148, 154, 180
- Y**
 Yandell, Dr. D.W., 25
 Yellow Tavern, cerca de Richmond, Va., 89, 147, 154
 York, río, 32
 Yorktown, Va., 32, 36
 Young Men's Christian Association, 172
- Z**
 "Zapato de Mula" defensas del (Spotsylvania), 147
 asalto al, 148, 150-151, 193
 Ziegler's Grove, 106
 Zuavos, 14, 15

Créditos de ilustraciones

i=izquierda; *d*=derecha; *a*=arriba; *c*=centro; *p*=pie

4/6 Chris Linton; 9*i*BBC Hulton Picture Library; 9*d*Topham Picture Library; 10*a* Departamento de Interior, Servicio Nacional de Parques; 10*pi* Virginia Historical Society; 13 Biblioteca del Congreso; 16 Topham Picture Library; 17 Batallas y Líderes de la Guerra Civil; 20*a* James Enos/United States Military Academy History Institute; 20*p* BBC Hulton Picture Library; 21 Biblioteca del Congreso; 22 Peter Newark's Western Americana; 22/23 de "The Civil War"/"Primera Sangre" fotografía de Lon Mattoon copyright 1982 Time-Life Books Inc.; 23 Robert Hunt Library; 25 Popperfoto; 28*a* BBC Hulton Picture Library; 28*p* John Frost/Historical Picture Service; 29 America Heritage Picture Collection; 38 US Signal Corps/Brady Collection; 36 Batallas y Líderes de la Guerra Civil; 37 American Heritage Picture Collection; 38 US Signal Corps/Brady Collection; 39*a* Peter Newark's Western Americana; 39*pi* Chicago Historical Society; 39*pd* Picturepoint; 41 The Bettmann Archive/BBC Hulton Picture Library; 44*d* National Library of Medicine, Bethesda, Maryland; 44*d* The Bettmann Archive/BBC Hulton Picture Library; 35/49 Biblioteca del Congreso; 52 Weidenfeld & Nicholson Ltd.; 52/53 Topham Picture Library; 54/55 Eileen Tweedy, por cortesía de The Board of Trustees of the Royal Armouries; 57 Biblioteca del Congreso; 58 Maryland Historical Society, Baltimore; 58/59 en la colección de la Corcoran Gallery of Art, donación de Genevieve Plummer, 1954; 60 Biblioteca del Congreso; 60/61 American Heritage Picture Collection; 64*a* Topham Picture Library; 65*ac* John Frost/Historical Picture Service; 65*p* M & M Karolik Collection, cortesía del Museo de Bellas Artes de Boston; 69 The Bettmann Archive/BBC Hulton Picture Library; 70 Topham Picture Library; 70/71 Civil War Times Illustrated; 72/73 Department of Special Collections, University Research Library, UCLA; 77 Frank & Marie-T Wood Print Collections; 78/79 West Point Museum Collections, United States Military Academy; 81*i* Biblioteca del Congreso; 81*d* The Valentine Museum, Richmond; 84 Historical Pictures Service, Chicago; 86*a* Picturepoint; 86*c* Batallas y Líderes de la Guerra Civil; 86*p* Peter Newark's Western Americana; 87*a* The Bettmann Archive/BBC Hulton Picture Library; 87*p* Richard Kendzierski/James C. Frasca Collection; 89*i* Topham Picture Library; 89*d* The Valentine Museum, Richmond; 90 Historical Pictures Service, Chicago; 91 Picturepoint; 92 American Heritage Picture Collection; 92/93 Topham Picture Library; 96 Biblioteca del Congreso; 97*a* American Heritage Picture Collection; 97*p* Biblioteca del Congreso; 98*i* The Aldus Archive; 99*apd* The Museum of Confederacy, Richmond; 99 The Corcoran Gallery of Art, Washington; 101 Topham Picture Library; 103 Batallas y Líderes de la Guerra Civil; 104 Robert Hunt Library; 105 US National Archives; 108*a* Biblioteca del Congreso; 108*p* "Civil War in Pictures"; 108/109 Department of Special Collections, University Research Library, UCLA; 110/111 Foto de H.K. Barnett, copyright 1985 Time-Life Books Inc. de "The Civil War"; 111 John MacDonald; 113*i* Biblioteca del Congreso; 113*d* The Valentine Museum, Richmond; 114/115 Biblioteca del Congreso; 115 Old State House, Arkansas Commemorative Commission; 116*a* Robert Hunt Library; 116*p* John Frost/Historical Picture Service; 117 Biblioteca del Congreso; 120 James Enos/United States Military Academy History Institute; 121*a* American Heritage Picture Collection; 121*p* Topham Picture Library; 122*a* Print Collection, Mira and Ira D. Wallach Division of Art, Prints and Photographs/The New York Public Library, Astor, Lenox and Tilden Foundations; 122*c* James Enos/United States Military Academy History Institute; 122*p* cortesía del Tennessee State Museum, Nashville; 122/123 Biblioteca del Congreso; 125 Biblioteca del Congreso; 128 Batallas y Líderes de la Guerra Civil; 129 Topham Picture Library; 130 Chris Linton; 131*a* Anne S.K. Brown Military Collection, Brown University Library; 131*p* Richard Kendzierski/James C. Frasca Collection; 133 Peter Newark's Western Americana; 134 E. Irving Blomstrann/The New Britain Museum of American Art, Harriet Russell Stanley Fund; 135*a* Biblioteca Pública de Nueva York; 135*c* Kean Archives; 135*p* Chris Linton; 136/137 Biblioteca del Congreso; 140*a* Department of Special Collections, University Research Library, UCLA; 140*p* American Heritage Picture Collection; 141*d* Biblioteca del Congreso; 142*a* BBC Hulton Picture Library; 142*p* Biblioteca del Congreso; 142/143 Biblioteca del Congreso; 145*i* James Enos/United States Military Academy History Institute; 145*d* The Valentine Museum, Richmond; 146/147 Topham Picture Library; 147 Biblioteca del Congreso; 148/149 James Enos/United States Military Academy History Institute;

152/153 ZEFA; 153 American Heritage Picture Collection; 144/155 Virginia Historical Society; 155 Topham Picture Library; 157*i* Robert Hunt Library; 157*d* The Valentine Museum, Richmond; 158/159 Eileen Tweedy/por cortesía de la Board of Trustees of the Royal Armouries; 159*a* Civil War Times Illustrated; 159*p* Peter Newark's Western Americana; 160/161 Biblioteca del Congreso; 164/165 Robert Hunt Library; 165 Biblioteca del Congreso; 166*a* Historical Pictures Service Inc., Chicago; 166*p* M & M Karolik Collection, cortesía del Museo de Bellas Artes, Boston; 167*a* Biblioteca del Congreso; 167*p* Department of Special Collections, University Research Library, UCLA; 169 Brian C. Pohanka; 172 Department of Special Collections, University Research Library, UCLA; 173 Frank & Marie-T Wood Print Collections; 174 Batallas y Líderes de la Guerra Civil; 174/175 Minnesota Historical Society; 177 Biblioteca del Congreso; 181 Topham Picture Library; 182/183 Biblioteca del Congreso; 184 Batallas y Líderes de la Guerra Civil; 185 Chris Linton; 186 The Bettmann Archive/BBC Hulton Picture Library; 186/187, cuadro de Tom Lovell, copyright National Geographic Society; 188 The Mansell Collection; 189*a* Aldus Archive; 189*p* Biblioteca del Congreso; 190 Chris Linton; 191 Topham Picture Library

Agradecimientos

Los editores desean dar las gracias a Michael Hammerson por permitir que artículos de su colección sobre la Guerra Civil fueran fotografiados y también a las siguientes personas y organizaciones, de quienes recibieron una ayuda incalculable:

Anne-Marie Ehrlich
Fred Gill
Candy Lee
The Museum of Confederacy, Richmond, Va.
Profesor Peter Parish
Royal Geographic Society, Londres
Zilda Tandy
The Valentine Museum, Richmond, Va.

Cuatricromía adicional: Richard Hook/Linden Artists
Mapas: Richard Prideaux, Technical Art Services, Brian Mayor, Ed Stuart
Retoques: Roy Flocks
Líneas: Gram Corbett
Mapas informáticos: Chapman, Bounford & Associates
Índice: Don Binney